

Ходатайство об установлении публичного сервитута		
1	Министерство энергетики Российской Федерации (наименование органа, принимающего решение об установлении публичного сервитута)	
2	Сведения о лице, представившем ходатайство об установлении публичного сервитута (далее - заявитель):	
2.1	Полное наименование	Публичное акционерное общество «Федеральная сетевая компания - Россети»
2.2	Сокращенное наименование	ПАО «Россети»
2.3	Организационно-правовая форма	Публичное акционерное общество
2.4	Почтовый адрес (индекс, субъект Российской Федерации, населенный пункт, улица, дом)	121353, г. Москва, вн.тер.г.муниципальный округ Можайский, ул.Беловежская, д.4.
2.5	Адрес электронной почты	info@fsk-ees.ru
2.6	ОГРН	1024701893336
2.7	ИНН	4716016979
3	Сведения о представителе заявителя:	
3.1	Фамилия	Паков
	Имя	Вадим
	Отчество (при наличии)	Николаевич
3.2	Адрес электронной почты	priem@ug.ciuse-ees.ru
3.3	Телефон	+7 (8793) 30-48-58; +7 (8793) 40-28-01
3.4	Наименование и реквизиты документа, подтверждающего полномочия представителя заявителя	Доверенность № 101-23 от 21.03.2023, зарегистрированная в реестре за № 77/822-н/77-2023-7-99

4	Прошу установить публичный сервитут в отношении земель и земельных участков в целях эксплуатации объекта электросетевого хозяйства федерального значения «ВЛ 220 Кубанская-Вышестеблиевская», в соответствии с положением пункта 1 статьи 3.6 Федерального закона РФ от 25.10.2001 №137-ФЗ «О введении в действие Земельного кодекса РФ»		
5	Испрашиваемый срок публичного сервитута 49 лет		
6	Срок, в течение которого в соответствии с расчетом заявителя использование земельного участка (его части) и (или) расположенного на нем объекта недвижимости в соответствии с их разрешенным использованием будет в соответствии с подпунктом 4 пункта 1 статьи 39.41 Земельного кодекса Российской Федерации невозможно или существенно затруднено (при возникновении таких обстоятельств): - не требуется к заполнению.		
7	Обоснование необходимости установления публичного сервитута: - Выписка из Единого государственного реестра недвижимости об объекте недвижимости № 99/2022/446795806 от 01.02.2022г.; - Договор на эксплуатацию, перенос, переустройство инженерных коммуникаций в границах полосы отвода автомобильной дороги общего пользования федерального значения №47.05.07-ЭИК от 05.07.2023 г.; - Договор на эксплуатацию, перенос, переустройство инженерных коммуникаций в границах полосы отвода автомобильной дороги общего пользования федерального значения №48.05.07-ЭИК от 05.07.2023 г.; - Договор о согласовании размещения Инженерного сооружения в границах полос отвода автомобильной дороги местного значения, находящейся в собственности Старотитаровского сельского поселения Темрюкского района от 29.03.2023 г.		
8	Сведения о правообладателе инженерного сооружения, которое переносится в связи с изъятием земельного участка для государственных или муниципальных нужд в случае, если заявитель не является собственником указанного инженерного сооружения (в данном случае указываются сведения в объеме, предусмотренном пунктом 2 настоящей Формы) (заполняется в случае, если ходатайство об установлении публичного сервитута подается с целью установления сервитута в целях реконструкции инженерного сооружения, которое переносится в связи с изъятием такого земельного участка для государственных или муниципальных нужд) – не требуется к заполнению		
9	Кадастровые номера земельных участков (при их наличии), в отношении которых подано ходатайство об установлении публичного сервитута, адреса или иное описание местоположения таких земельных участков.	23:30:0802004:22	Краснодарский край, р-н Темрюкский, севернее ст. Вышестеблиевская
		23:30:0802004:50	Краснодарский край, р-н Темрюкский, севернее ст. Вышестеблиевская
		23:30:0802004:46	Краснодарский край, р-н Темрюкский, севернее ст. Вышестеблиевская
		23:30:0802004:3	край Краснодарский, р-н Темрюкский, в границах ЗАО "Победа", участок №3
		23:30:0802004:44 (ЕЗ: 23:00:0000000:72)	Краснодарский край, р-н Темрюкский
		23:30:0802004:45 (ЕЗ: 23:00:0000000:72)	Краснодарский край, р-н Темрюкский

23:30:0802004:57 (ЕЗ: 23:00:0000000:75)	Краснодарский край, р-н Темрюкский, Электросетевой комплекс ПС-35/10 кВ "Фанагория" с прилегающими ВЛ
23:30:0802004:26 (ЕЗ: 23:00:0000000:45)	установлено относительно ориентира, расположенного в границах участка. Ориентир Электросетевой комплекс ПС 110/10 кВ "Старотитаровская" с прилегающей ВЛ. Почтовый адрес ориентира: Краснодарский край, Темрюкский район
23:30:0802000:223 (ЕЗ: 23:30:0000000:3)	Краснодарский край, Темрюкский район, пол. отв. ж/д, напр. "Темр.-п. Кавказ"; "Темр.-п. Темр."; "Темр.-Ан"
23:30:0802000:7	край Краснодарский, р-н Темрюкский, в границах ЗАО "Победа", участок № 4
23:30:0802000:198 (ЕЗ: 23:30:0802000:10)	Краснодарский край, р-н Темрюкский, в границах ЗАО "Победа"
23:30:0802000:21 (ЕЗ: 23:30:0802000:9)	край Краснодарский, р-н Темрюкский, в границах ЗАО "Победа"
23:30:0802000:19 (ЕЗ: 23:30:0802000:9)	край Краснодарский, р-н Темрюкский, в границах ЗАО "Победа"
23:30:0802000:191 (ЕЗ: 23:30:0802000:10)	Краснодарский край, р-н Темрюкский, в границах ЗАО "Победа"
23:30:0802000:20 (ЕЗ: 23:30:0802000:9)	край Краснодарский, р-н Темрюкский, в границах ЗАО "Победа"
23:30:0802000:22 (ЕЗ: 23:30:0802000:9)	край Краснодарский, р-н Темрюкский, в границах ЗАО "Победа"
23:30:0000000:4792	Российская Федерация, Краснодарский край, Темрюкский р-н, в границах ОАО АФ "Восход", участок № 3
23:30:0901001:2	край Краснодарский, р-н Темрюкский, в границах ОАО АФ "Восход", участок № 3
23:30:0000000:461	Краснодарский край, р-н Темрюкский, в границах ОАО АФ "Восход", участок № 3
23:30:0901000:10829 (ЕЗ:23:30:0901000:738)	край Краснодарский, р-н Темрюкский, в границах ОАО АФ "Восход"
23:30:0901000:770 (ЕЗ: 23:30:0901000:738)	край Краснодарский, р-н Темрюкский, в границах ОАО АФ "Восход"
23:30:0901000:772 (ЕЗ: 23:30:0901000:738)	край Краснодарский, р-н Темрюкский, в границах ОАО АФ "Восход"
23:30:0901001:1	край Краснодарский, р-н Темрюкский, в границах ОАО АФ "Восход", участок № 4
23:30:0000000:2143	Краснодарский край, р-н. Темрюкский
23:30:0000000:2144	Краснодарский край, р-н. Темрюкский

23:30:0901001:80	Краснодарский край, р-н. Темрюкский
23:30:0000000:3117	Краснодарский край, р-н. Темрюкский
23:30:0901000:10351	Краснодарский край, р-н. Темрюкский
23:30:0901000:10350	Краснодарский край, р-н. Темрюкский
23:30:0902000:10321	Краснодарский край, Темрюкский район, в 25 м западнее ст. Старотитаровская
23:30:0902000:10714	Краснодарский край, р-н. Темрюкский
23:30:0902000:10677	Краснодарский край, р-н. Темрюкский
23:30:0902000:11092	Краснодарский край, р-н Темрюкский
23:30:0902000:10270	край Краснодарский, р-н Темрюкский, в 25 м западнее ст. Старотитаровская
23:30:0902000:273	край Краснодарский, р-н Темрюкский, в 25 м западнее ст. Старотитаровская
23:30:0902000:10735	Краснодарский край, р-н. Темрюкский
23:30:0902000:276	край Краснодарский, р-н Темрюкский, в 25 м западнее ст. Старотитаровская
23:30:0902000:10620	Краснодарский край, р-н. Темрюкский
23:30:0902000:278	край Краснодарский, р-н Темрюкский, в 25 м западнее ст. Старотитаровская
23:30:0902000:10606	Краснодарский край, р-н. Темрюкский
23:30:0902000:277	край Краснодарский, р-н Темрюкский, в 25 м западнее ст. Старотитаровская
23:30:0902000:10636	Краснодарский край, р-н. Темрюкский
23:30:0902000:279	край Краснодарский, р-н Темрюкский, в 25 м западнее ст. Старотитаровская
23:30:0902000:10635	Краснодарский край, р-н. Темрюкский
23:30:0902000:280	край Краснодарский, р-н Темрюкский, в 25 м западнее ст. Старотитаровская
23:30:0902000:10576	Краснодарский край, р-н. Темрюкский
23:30:0902000:501 (ЕЗ: 23:30:0000000:3)	Краснодарский край, Темрюкский район, пол. отв. ж/д, напр. "Темр.-п. Кавказ"; "Темр.-п. Темр."; "Темр.-Ан"
23:30:0902000:10573	Краснодарский край, р-н. Темрюкский
23:30:0000000:2242	Краснодарский край, р-н. Темрюкский
23:30:0902000:791 (раньше входил в ЕЗ 23:30:0902000:785)	Краснодарский край, Темрюкский район, в границах АФ "Старотитаровская" ТОО
23:30:0902000:648	край Краснодарский, р-н Темрюкский, в границах ОАО АФ "Старотитаровская"

23:30:0902000:651	край Краснодарский, р-н Темрюкский, в границах ОАО АФ "Старотитаровская"
23:30:0902000:10663	Краснодарский край, р-н. Темрюкский
23:30:0902000:10347	Краснодарский край, район Темрюкский, в границах АФ "Старотитаровская"
23:30:0902000:10082	Краснодарский край, р-н Темрюкский. в границах АФ "Старотитаровское"
23:30:0902000:10003	Краснодарский край, р-н Темрюкский, крестьянско- фермерское хозяйство ст. Старотитаровская
23:30:0902000:10351	Краснодарский край, район Темрюкский, в границах АФ "Старотитаровская"
23:30:0902000:911	Краснодарский край, р-н Темрюкский, южнее ст. Старотитаровская
23:30:0902000:10350	Краснодарский край, район Темрюкский, в границах АФ "Старотитаровская"
23:30:0902000:10628	Краснодарский край, р-н. Темрюкский, ст-ца. Старотитаровская
23:30:0902000:10642	Краснодарский край, р-н. Темрюкский
23:30:0902000:10002	Краснодарский край, р-н Темрюкский, крестьянское фермерское хозяйство в 100 м южнее ст. Старотитаровская
23:30:0902000:10273	Краснодарский край, р-н. Темрюкский
23:30:0902000:10764	Краснодарский край, р-н. Темрюкский
23:30:0902000:10272	Краснодарский край, р-н. Темрюкский
23:30:0902000:11149	Краснодарский край, р-н Темрюкский
23:30:0902005:2 (ЕЗ: 23:30:0902005:1)	край Краснодарский, р-н Темрюкский, в 1200 метрах южнее ст. Старотитаровской
23:30:0902000:10115 (ЕЗ: 23:00:0000000:46)	Краснодарский край, р-н Темрюкский, Электросетевой комплекс ПС 110/10 кВ "Радуга" с прилегающей ПС и прилегающими ВЛ
23:30:0902005:4 (ЕЗ: 23:30:0902005:1)	край Краснодарский, р-н Темрюкский, в 1200 метрах южнее ст. Старотитаровской
23:30:0902000:10114 (ЕЗ: 23:00:0000000:46)	Краснодарский край, р-н Темрюкский, Электросетевой комплекс ПС 110/10 кВ "Радуга" с прилегающей ПС и прилегающими ВЛ
23:30:0902000:707 (ЕЗ: 23:30:0902000:678)	край Краснодарский, р-н Темрюкский, в границах АФ "Старотитаровская" ТОО
23:30:0902000:10113 (ЕЗ: 23:00:0000000:46)	Краснодарский край, р-н Темрюкский, Электросетевой комплекс ПС 110/10 кВ "Радуга" с прилегающей ПС и прилегающими ВЛ
23:30:0902000:10112 (ЕЗ: 23:00:0000000:46)	Краснодарский край, р-н Темрюкский, Электросетевой комплекс ПС 110/10 кВ "Радуга" с прилегающей ПС и прилегающими ВЛ

23:30:0902000:10111 (ЕЗ: 23:00:0000000:46)	Краснодарский край, р-н Темрюкский, Электросетевой комплекс ПС 110/10 кВ "Радуга" с прилегающей ПС и прилегающими ВЛ
23:30:0902000:10110 (ЕЗ: 23:00:0000000:46)	Краснодарский край, р-н Темрюкский, Электросетевой комплекс ПС 110/10 кВ "Радуга" с прилегающей ПС и прилегающими ВЛ
23:30:0902000:10109 (ЕЗ: 23:00:0000000:46)	Краснодарский край, р-н Темрюкский, Электросетевой комплекс ПС 110/10 кВ "Радуга" с прилегающей ПС и прилегающими ВЛ
23:30:0902000:10108 (ЕЗ: 23:00:0000000:46)	Краснодарский край, р-н Темрюкский, Электросетевой комплекс ПС 110/10 кВ "Радуга" с прилегающей ПС и прилегающими ВЛ
23:30:0902000:705 (ЕЗ: 23:30:0902000:678)	край Краснодарский, р-н Темрюкский, в границах АФ "Старотитаровская" ТОО
23:30:0902000:10107 (ЕЗ: 23:00:0000000:46)	Краснодарский край, р-н Темрюкский, Электросетевой комплекс ПС 110/10 кВ "Радуга" с прилегающей ПС и прилегающими ВЛ
23:30:0902000:10106 (ЕЗ: 23:00:0000000:46)	Краснодарский край, р-н Темрюкский, Электросетевой комплекс ПС 110/10 кВ "Радуга" с прилегающей ПС и прилегающими ВЛ
23:30:0902000:10593	Краснодарский край, р-н. Темрюкский
23:30:0902000:550	край Краснодарский, р-н Темрюкский, в границах ОАО АФ "Старотитаровская"
23:30:0902000:533	край Краснодарский, р-н Темрюкский, в границах ОАО АФ "Старотитаровская"
23:30:0902000:532	край Краснодарский, р-н Темрюкский, в границах ОАО АФ "Старотитаровская"
23:30:0902000:237	Краснодарский край, р-н Темрюкский, в 3500 м.юго- восточнее ст.Старотитаровская
23:30:0902000:238	край Краснодарский, р-н Темрюкский, в 3500 м.юго- восточнее ст.Старотитаровская
23:30:0902000:239	край Краснодарский, р-н Темрюкский, в 3500 м.юго- восточнее ст.Старотитаровская
23:30:0902000:240	край Краснодарский, р-н Темрюкский, в 3500 м.юго- восточнее ст.Старотитаровская
23:30:0902000:241	край Краснодарский, р-н Темрюкский, в 3500 м.юго- восточнее ст.Старотитаровская
23:30:0902000:242	край Краснодарский, р-н Темрюкский, в 3500 м.юго- восточнее ст.Старотитаровская
23:30:0902000:243	край Краснодарский, р-н Темрюкский, в 3500 м.юго- восточнее ст.Старотитаровская
23:30:0902000:10291	край Краснодарский, р-н Темрюкский, юго-восточнее ст. Старотитаровская

23:30:0902000:10290	край Краснодарский, р-н Темрюкский, юго-восточнее ст. Старотитаровская
23:30:0902000:10253	край Краснодарский, р-н Темрюкский, юго-восточнее ст. Старотитаровская
23:30:0000000:2243	Краснодарский край, р-н. Темрюкский
23:30:0902000:720	край Краснодарский, р-н Темрюкский, в 4.5 км. юго-восточнее ст. Старотитаровская
23:30:0902000:10646	Краснодарский край, р-н. Темрюкский
23:30:0902000:760	край Краснодарский, р-н Темрюкский, юго-восточнее ст. Старотитаровская
23:30:0902000:10600	Краснодарский край, р-н. Темрюкский
23:30:0902000:675	край Краснодарский, р-н Темрюкский, юго-восточнее ст. Старотитаровская
23:30:1001000:503	Краснодарский край, р-н. Темрюкский
23:30:1001000:497	Краснодарский край, р-н Темрюкский, в 1130 метрах на северо - запад от х. Белый
23:30:1001000:1045	Краснодарский край, р-н Темрюкский
23:30:1001000:1013	Краснодарский край, р-н Темрюкский
23:30:1001000:496	Краснодарский край, р-н Темрюкский, в 1130 метрах на северо - запад от х. Белый
23:30:1001000:651	Краснодарский край, р-н. Темрюкский
23:30:1001000:122	Краснодарский край, р-н Темрюкский
23:30:1001000:644	Краснодарский край, р-н. Темрюкский
23:30:1001000:121	Краснодарский край, р-н Темрюкский
23:30:1001000:658	Краснодарский край, р-н. Темрюкский
23:30:1001000:120	Краснодарский край, р-н Темрюкский
23:30:1001000:659	Краснодарский край, р-н. Темрюкский
23:30:1001000:663	Краснодарский край, р-н. Темрюкский
23:30:1001000:116	край Краснодарский, р-н Темрюкский, в 1100 м на северо-запад от х. Белый
23:30:1001000:662	Краснодарский край, р-н. Темрюкский
23:30:1001000:115	край Краснодарский, р-н Темрюкский
23:30:1001000:114	край Краснодарский, р-н Темрюкский, в 1100 м на северо-запад от х. Белый
23:30:1001000:113	край Краснодарский, р-н Темрюкский, в 1100 м на северо-запад от х. Белый

23:30:1001000:112	край Краснодарский, р-н Темрюкский, в 1100 м на северо-запад от х. Белый
23:30:1001000:111	край Краснодарский, р-н Темрюкский, в 1100 м на северо-запад от х. Белый
23:30:1001000:117	край Краснодарский, р-н Темрюкский, в 1100 м на северо-запад от х. Белый
23:30:1001000:409	Краснодарский край, Темрюкский район, в границах СК "Радуга", южнее автодороги Новороссийск - Порт Кавказ
23:30:1001000:411	Краснодарский край, р-н Темрюкский, в границах СК "Радуга", южнее автодороги Новороссийск - Порт Кавказ
23:30:1001000:415	Краснодарский край, р-н Темрюкский, в границах СК "Радуга", южнее автодороги Новороссийск - Порт Кавказ
23:30:1001000:414	Краснодарский край, р-н Темрюкский, в границах СК "Радуга", южнее автодороги Новороссийск - Порт Кавказ
23:30:1001000:420	Краснодарский край, р-н Темрюкский, в границах СК "Радуга", южнее автодороги Новороссийск - Порт Кавказ
23:30:1001000:416	Краснодарский край, р-н Темрюкский, в границах СК "Радуга", южнее автодороги Новороссийск - Порт Кавказ
23:30:1001000:417	Краснодарский край, р-н. Темрюкский
23:30:1001000:412	Краснодарский край, р-н Темрюкский, в границах СК "Радуга", южнее автодороги Новороссийск - Порт Кавказ
23:30:1001000:418	Краснодарский край, р-н Темрюкский, в границах СК "Радуга", южнее автодороги Новороссийск - Порт Кавказ
23:30:1001000:419	Краснодарский край, р-н. Темрюкский
23:30:1001000:413	Краснодарский край, р-н. Темрюкский
23:30:1001000:279	Краснодарский край, Темрюкский район, в границах СК "Радуга"
23:30:1001000:669	Краснодарский край, р-н. Темрюкский
23:30:1001000:256	край Краснодарский, р-н Темрюкский, в 1100 метрах западнее х. Белого
23:30:1001000:671	Краснодарский край, р-н. Темрюкский
23:30:1001003:9	край Краснодарский, р-н Темрюкский, в 2000 м. западнее х. Белый
23:30:1001003:10	край Краснодарский, р-н Темрюкский, в 2000 метрах юго-западнее хут.Белый,

23:30:1001003:8	край Краснодарский, р-н Темрюкский
23:30:1001003:3	край Краснодарский, р-н Темрюкский, в границах с/х "Радуга", участок 4
23:30:1001003:29	Краснодарский край, Темрюкский р-н, в границах АФ ТОО "Радуга"
23:30:1001003:5	край Краснодарский, р-н Темрюкский, в границах с/х "Радуга", участок 6
23:30:1001003:20	Краснодарский край, р-н. Темрюкский
23:30:1001003:7	край Краснодарский, р-н Темрюкский, в границах с/х "Радуга", участок 8
23:30:1001003:30	Краснодарский край, р-н. Темрюкский
23:30:0000000:2127	Краснодарский край, р-н. Темрюкский
23:30:0000000:498	Краснодарский край, р-н Темрюкский, в границах с/х "Радуга", участок №1
23:30:1001001:41	край Краснодарский, р-н Темрюкский, в границах с/х "Радуга",
23:30:0000000:2682	Краснодарский край, р-н. Темрюкский
23:30:1001005:9	край Краснодарский, р-н Темрюкский, в границах АФ ТОО "Радуга"
23:30:1001006:5	край Краснодарский, р-н Темрюкский, в границах АФ ТОО "Радуга"
23:30:1001006:8	край Краснодарский, р-н Темрюкский, в границах АФ ТОО "Радуга", площадка Западная, "Белый хутор" дорога к скв. № 22 - № 24
23:30:1001006:7	край Краснодарский, р-н Темрюкский, в границах АФ ТОО "Радуга", площадка Западная, "Белый хутор" дорога к скв. № 22-№ 21
23:30:1001006:12	край Краснодарский, р-н Темрюкский, в границах с/х "Радуга", участок № 11
23:30:1001006:40	Краснодарский край, р-н. Темрюкский
23:30:1001006:11	край Краснодарский, р-н Темрюкский, в границах с/х "Радуга",
23:30:1001012:1 (ЕЗ: 23:30:0000000:65)	Краснодарский край, р-н. Темрюкский
23:37:0401000:688 (ЕЗ: 23:00:0000000:46)	Краснодарский край, р-н Темрюкский, Электросетевой комплекс ПС 110/10 кВ "Радуга" с прилегающей ПС и прилегающими ВЛ
23:37:0401000:453	Краснодарский край, г.-к. Анапа, Джигинский с/о, земли бывшего ТОО "Россия", секция 12, контуры 7,8,10,13

23:37:0401000:2635	Краснодарский край, р-н Анапский, полевые земли ТОО "Россия" секция 12, контур 7, 8, 13, 16, 20
23:37:0401000:456	край Краснодарский, г. Анапа, с/о Джигинский, земли бывшего ТОО "Россия", секция 12, контур 16
23:37:0401000:2636	Краснодарский край, р-н Анапский, полевые земли ТОО "Россия" секция 12, контур 7, 8, 13, 16, 20
23:37:0401000:687 (ЕЗ: 23:00:0000000:46)	Краснодарский край, р-н Темрюкский, Электросетевой комплекс ПС 110/10 кВ "Радуга" с прилегающей ПС и прилегающими ВЛ
23:37:0401000:467	Краснодарский край, г-к Анапа, Джигинский с/о, полевые земли ТОО "Россия", секция 12, контур 20
23:37:0401000:636	край Краснодарский, г-к Анапа, с/о джигинский, земли ТОО "Россия", секция 12, контуры 23, 54
23:37:0401000:635	край Краснодарский, г. Анапа, с/о Джигинский, земли ТОО "Россия", секция 12, контуры 27, 54
23:37:0401000:1540	Краснодарский край, р-н. Анапский, г. Анапа
23:37:0401000:686 (ЕЗ: 23:00:0000000:46)	Краснодарский край, р-н Темрюкский, Электросетевой комплекс ПС 110/10 кВ "Радуга" с прилегающей ПС и прилегающими ВЛ
23:37:0401000:407	Краснодарский край, г. Анапа, Джигинский с/о, полевые земли ТОО "Россия", секция 12, контур 54
23:37:0401000:408	Краснодарский край, г. Анапа, Джигинский с/о, полевые земли ТОО "Россия", секция 12, контур 54, 55, 56, 57
23:37:0401000:685 (ЕЗ: 23:00:0000000:46)	Краснодарский край, р-н Темрюкский, Электросетевой комплекс ПС 110/10 кВ "Радуга" с прилегающей ПС и прилегающими ВЛ
23:37:0401000:409	Краснодарский край, г. Анапа, Джигинский с/о, полевые земли ТОО "Россия", секция 12, контур 57
23:37:0401000:1528	Краснодарский край, р-н. Анапский
23:37:0401000:1901	Краснодарский край, р-н. Анапский, г. Анапа
23:37:0401000:1896	Краснодарский край, р-н. Анапский, г. Анапа
23:37:0401000:1519	Краснодарский край, р-н. Анапский, г. Анапа
23:37:0401000:1518	Краснодарский край, р-н. Анапский, г. Анапа
23:37:0401000:684 (ЕЗ: 23:00:0000000:46)	Краснодарский край, р-н Темрюкский, Электросетевой комплекс ПС 110/10 кВ "Радуга" с прилегающей ПС и прилегающими ВЛ
23:37:0401000:1898	Краснодарский край, р-н. Анапский
23:37:0401000:1536	Краснодарский край, р-н. Анапский
23:37:0401000:976	Краснодарский край, г-к Анапа, с/о Джигинский, земли бывшего ТОО "Россия", секция 12

23:37:0401000:1899	Краснодарский край, р-н. Анапский
23:37:0401000:1535	Краснодарский край, р-н. Анапский
23:37:0401000:1895	Краснодарский край, р-н. Анапский
23:37:0401000:1512	Краснодарский край, р-н. Анапский
23:37:0401000:681 (ЕЗ: 23:00:0000000:46)	Краснодарский край, р-н Темрюкский, Электросетевой комплекс ПС 110/10 кВ "Радуга" с прилегающей ПС и прилегающими ВЛ
23:37:0401000:680 (ЕЗ: 23:00:0000000:46)	Краснодарский край, р-н Темрюкский, Электросетевой комплекс ПС 110/10 кВ "Радуга" с прилегающей ПС и прилегающими ВЛ
23:37:0401000:679 (ЕЗ: 23:00:0000000:46)	Краснодарский край, р-н Темрюкский, Электросетевой комплекс ПС 110/10 кВ "Радуга" с прилегающей ПС и прилегающими ВЛ
23:37:0401000:1529	Краснодарский край, р-н. Анапский
23:37:0000000:1517	Краснодарский край, р-н. Анапский
23:37:0401000:514	край Краснодарский, г. Анапа, земли ТОО "Россия", секция 37, контур 38
23:37:0401000:435	край Краснодарский, г-к. Анапа, с. Джигинка, относительно ориентиров земли бывшего ТОО "Россия", секция 28, контуры 1,4,9,13,17,21,25,31,40, участок № 2
23:37:0401000:1054	Краснодарский край, р-н Анапский, ТОО "Россия"
23:37:0401000:1055	Краснодарский край, р-н Анапский, ТОО "Россия"
23:37:0401000:926 (ЕЗ: 23:00:0000000:245)	Краснодарский край, Анапский район
23:37:0401000:272	Краснодарский край, г. Анапа, земли бывшего ТОО "Россия", секция 29, контуры 21, 26, 28, 30, 32, 34, 45, 47, 82, 84 участок 3
23:37:0401000:273	Краснодарский край, г. Анапа, земли бывшего ТОО "Россия", секция 29, контуры 21, 26, 28, 30, 32, 34, 45, 47, 82, 84, участок 4
23:37:0401000:617 (ЕЗ: 23:00:0000000:220)	Краснодарский край, р-н Крымский, г. Анапа
23:37:0401000:459	Краснодарский край, Анапский район, с. Джигинка, ТОО "Россия", секция 30, контур 1
23:37:0401000:460	Краснодарский край, Анапский район, с. Джигинка, ТОО "Россия", секция 30, контур 1
23:37:0401000:243	край Краснодарский, г. Анапа, ООО "Россия", отд. №3, поле, примыкающее к автотрассе, (секция 34, контур 6)
23:37:0401000:237	край Краснодарский, г. Анапа, ТОО "Россия", отд. 3, секция 34, контур 6

23:37:0401000:238	край Краснодарский, г. Анапа, ТОО "Россия", отд. 3, секция 34, контур 6
23:37:0401000:1670	Краснодарский край
23:37:0401000:240	край Краснодарский, г. Анапа, ТОО "Россия", отд. 3, секция 34, контур 6
23:37:0401000:241	край Краснодарский, г. Анапа, ТОО "Россия", отд.3, секция 34, контур 6
23:37:0401000:193	край Краснодарский, г. Анапа, с/о Джигинский, полевые земли ТОО «Россия» секция 34, контур 6
23:37:0401000:387	Краснодарский край, г-н Анапа, ТОО "Россия", секция 34, контур 6
23:37:0401000:194	край Краснодарский, г.Анапа, с/о Джигинский, полевые земли ТОО «Россия» секция 34, контур 6
23:37:0401000:196	край Краснодарский, г. Анапа, с/о Джигинский, полевые земли ТОО «Россия» секция 34, контур 6
23:37:0401000:222	край Краснодарский, г. Анапа, с/о Джигинский, ТОО "Россия", сеция 34, контур 6
23:37:0401000:195	край Краснодарский, г.Анапа, с/о Джигинский, полевые земли ТОО «Россия» секция 34, контур 6
23:37:0401000:377	Краснодарский край, г. Анапа, ТОО "Россия", секция 34, контур 6
23:37:0401000:378	Краснодарский край, г. Анапа, ТОО "Россия", секция 34, контур 6
23:37:0401000:244	край Краснодарский, г. Анапа, ТОО "Россия", поле к автотрассе Крымск-Порт Кавказ, секция 34, контур 11
23:37:0401000:247	Краснодарский край, г-к Анапа, Джигинский с/о, полевые земли ТОО "Россия", секция 34, контур 11
23:37:0401000:246	Краснодарский край, г. Анапа, Джигинский с/о , полевые земли ТОО "Россия", секция 34, контур 11
23:37:0401000:249	край Краснодарский, г. Анапа, с/о Джигинский, полевые земли ТОО "Россия", секция 34, контур 11
23:37:0401000:248	край Краснодарский, г. Анапа, с/о Джигинский, полевые земли ТОО "Россия", секция 34, контур 11
23:37:0401000:258	Краснодарский край, г-к Анапа, с/о Джигинский, полевые земли ТОО "Россия", секция 34, контур 11
23:37:0000000:116	Краснодарский край, р-н Анапский, г-к. Анапа, с/о Джигинский, земли ТОО "Россия", секция 37, контур 18,19,20,21,22, секция 36, контур 3,8,120,13,27,32, секция 34, контур 18, секция 32, контуы 30,31
23:37:0401005:60	край Краснодарский, г. Анапа, с/о Джигинский, ТОО "Россия"
23:37:0401000:22	край Краснодарский, г. Анапа

23:37:0401005:52 (ЕЗ: 23:00:0000000:220)	Краснодарский край, р-н Крымский, г. Анапа
23:37:0401005:53 (ЕЗ: 23:00:0000000:220)	Краснодарский край, р-н Крымский, г. Анапа
23:37:0401005:59	край Краснодарский, г. Анапа, с/о Джигинский, ТОО "Россия"
23:37:0401005:54 (ЕЗ: 23:00:0000000:220)	Краснодарский край, р-н Крымский, г. Анапа
23:37:0401000:44	край Краснодарский, г. Анапа, с/о Джигинский, южная часть ТОО "Россия"
23:37:0401005:55 (ЕЗ: 23:00:0000000:220)	Краснодарский край, р-н Крымский, г. Анапа
23:37:0401005:56 (ЕЗ: 23:00:0000000:220)	Краснодарский край, р-н Крымский, г. Анапа
23:37:0401005:57 (ЕЗ: 23:00:0000000:220)	Краснодарский край, р-н Крымский, г. Анапа
23:37:0401005:138	Краснодарский край, р-н. Анапский, г. Анапа
23:37:0401005:160	Краснодарский край, р-н. Анапский, г. Анапа
23:37:0401005:142	Краснодарский край, р-н. Анапский, г. Анапа
23:37:0401005:147	Краснодарский край, р-н. Анапский
23:37:0502000:167 (ЕЗ: 23:37:0000000:2)	Краснодарский край, г. Анапа
23:37:0502000:460 (ЕЗ: 23:00:0000000:220)	Краснодарский край, р-н Крымский, г. Анапа
23:37:0502000:541	Краснодарский край, г. Анапа, с/о Первомайский, ЗАО АФ "Первомайское", западная часть земель
23:37:0502000:1262	Краснодарский край, р-н. Анапский
23:37:0502000:461 (ЕЗ: 23:00:0000000:220)	Краснодарский край, р-н Крымский, г. Анапа
23:37:0502000:462 (ЕЗ: 23:00:0000000:220)	Краснодарский край, р-н Крымский, г. Анапа
23:37:0502014:15 (ЕЗ: 23:00:0000000:220)	Краснодарский край, р-н Крымский, г. Анапа
23:37:0502014:16 (ЕЗ: 23:00:0000000:220)	Краснодарский край, р-н Крымский, г. Анапа
23:37:0502014:17 (ЕЗ: 23:00:0000000:220)	Краснодарский край, р-н Крымский, г. Анапа
23:37:0502000:463 (ЕЗ: 23:00:0000000:220)	Краснодарский край, р-н Крымский, г. Анапа
23:37:0501001:193	край Краснодарский, г. Анапа, с/о Первомайский, с. Юровка, пер. Черноморский, 6

23:37:0501001:1713 (ЕЗ: 23:00:0000000:220)	Краснодарский край, р-н Крымский, г. Анапа
23:37:0501001:1362	край Краснодарский, г. Анапа, с/о Первомайский, с. Юровка, ул. 8-е Марта, 7
23:37:0501001:1286	край Краснодарский, г. Анапа, с/о Первомайский, с. Юровка, ул. Екатеринодарская, 8
23:37:0501001:1285	край Краснодарский, г. Анапа, с/о Первомайский, с. Юровка, ул. Екатеринодарская, 7
23:37:0501001:1287	край Краснодарский, г. Анапа, с/о Первомайский, с. Юровка, ул. Екатеринодарская, 9
23:37:0501001:5085	Российская Федерация, Краснодарский край, Анапский район, с. Юровка, ул. Солнечная, 8а
23:37:0501001:5084	Российская Федерация, Краснодарский край, Анапский район, с. Юровка, ул. Солнечная, 8
23:37:0501001:1369	край Краснодарский, г. Анапа, с/о Первомайский, с. Юровка, ул. Солнечная, 6
23:37:0501001:1714 (ЕЗ: 23:00:0000000:220)	Краснодарский край, р-н Крымский, г. Анапа
23:37:0502000:277	край Краснодарский, г. Анапа, с/о Первомайский, с. Юровка, ул. Солнечная, 4
23:37:0501001:1366	край Краснодарский, г. Анапа, с/о Первомайский, с. Юровка, ул. Солнечная, 2б
23:37:0501001:1715 (ЕЗ: 23:00:0000000:220)	Краснодарский край, р-н Крымский, г. Анапа
23:37:0501001:5482	Российская Федерация, Краснодарский край, Анапский район, с.Юровка, ул.Центральная, 3
23:37:0501001:5483	Российская Федерация, Краснодарский край, Анапский район, с. Юровка, ул. Солнечная, 1
23:37:0501001:1716 (ЕЗ: 23:00:0000000:220)	Краснодарский край, р-н Крымский, г. Анапа
23:37:0502000:464 (ЕЗ: 23:00:0000000:220)	Краснодарский край, р-н Крымский, г. Анапа
23:37:0501001:147	край Краснодарский, г. Анапа, с/о Первомайский, с. Юровка, ул. Полевая, 16
23:37:0502000:1863	Краснодарский край, р-н Анапский, с Юровка, туп Промышленный, уч 1
23:37:0502000:465 (ЕЗ: 23:00:0000000:220)	Краснодарский край, р-н Крымский, г. Анапа
23:37:0502000:1330	Краснодарский край, р-н. Анапский, г. Анапа

23:37:0502000:466 (ЕЗ: 23:00:0000000:220)	Краснодарский край, р-н Крымский, г. Анапа
23:37:0502000:467 (ЕЗ: 23:00:0000000:220)	Краснодарский край, р-н Крымский, г. Анапа
23:37:0502000:80	Краснодарский край, г. Анапа, с/о Первомайский, ЗАО АФ "Первомайское", к западу от х. Верхний Ханчакрак
23:37:0502000:468 (ЕЗ: 23:00:0000000:220)	Краснодарский край, р-н Крымский, г. Анапа
23:37:0502000:88	край Краснодарский, г. Анапа, с/о Первомайский, ЗАО АФ "Первомайское"
23:37:0502000:469 (ЕЗ: 23:00:0000000:220)	Краснодарский край, р-н Крымский, г. Анапа
23:37:0502000:470 (ЕЗ: 23:00:0000000:220)	Краснодарский край, р-н Крымский, г. Анапа
23:37:0502000:471 (ЕЗ: 23:00:0000000:220)	Краснодарский край, р-н Крымский, г. Анапа
23:37:0502000:1333	Российская Федерация, Краснодарский край, городской округ город-курорт Анапа, Первомайский сельский округ
23:37:0502000:168	край Краснодарский, г. Анапа, с. Юровка, железно- дорожный путь ОАО КСМ "Первомайский"
23:37:0502000:472 (ЕЗ: 23:00:0000000:220)	Краснодарский край, р-н Крымский, г. Анапа
23:37:0502000:287	Краснодарский край, г Анапа, ЗАО "Первомайское", секция 48, контур 2
23:37:0502000:473 (ЕЗ: 23:00:0000000:220)	Краснодарский край, р-н Крымский, г. Анапа
23:37:0502000:474 (ЕЗ: 23:00:0000000:220)	Краснодарский край, р-н Крымский, г. Анапа
23:37:0502000:479 (ЕЗ: 23:00:0000000:220)	Краснодарский край, р-н Крымский, г. Анапа
23:37:0000000:1259	относительно ориентира: в северо-восточном направлении вдоль автодороги к ГРП № 1 в х. Вестник Анапского района
23:37:0502000:297	край Краснодарский, г. Анапа, ЗАО "Первомайское", секция 48, контур 7
23:37:0502000:475 (ЕЗ: 23:00:0000000:220)	Краснодарский край, р-н Крымский, г. Анапа
23:37:0502000:1331	Краснодарский край, р-н. Анапский, г. Анапа
23:37:0502000:68	край Краснодарский, г. Анапа, с/о Первомайский, ЗАО АФ "Первомайское"

23:37:0502000:476 (ЕЗ: 23:00:0000000:220)	Краснодарский край, р-н Крымский, г. Анапа
23:37:0502002:620	Краснодарский край, р-н. Анапский, г. Анапа
23:37:0502000:477 (ЕЗ: 23:00:0000000:220)	Краснодарский край, р-н Крымский, г. Анапа
23:37:0502002:239 (ЕЗ: 23:00:0000000:220)	Краснодарский край, р-н Крымский, г. Анапа
23:37:0502000:478 (ЕЗ: 23:00:0000000:220)	Краснодарский край, р-н Крымский, г. Анапа
23:37:0502000:414	Краснодарский край, г-к Анапа, ЗАО "Первомайское", секция 48, контур 17
23:37:0502000:72	Краснодарский край, г. Анапа, с/о Первомайский, ЗАО АФ "Первомайское", южная окраина х. Вестник
23:37:0502000:480 (ЕЗ: 23:00:0000000:220)	Краснодарский край, р-н Крымский, г. Анапа
23:37:0502000:481 (ЕЗ: 23:00:0000000:220)	Краснодарский край, р-н Крымский, г. Анапа
23:37:0502000:309	Краснодарский край, г Анапа, ЗАО "Первомайское", секция 48, контур 22
23:37:0502000:482 (ЕЗ: 23:00:0000000:220)	Краснодарский край, р-н Крымский, г. Анапа
23:37:0502000:483 (ЕЗ: 23:00:0000000:220)	Краснодарский край, р-н Крымский, г. Анапа
23:37:0502000:375	Краснодарский край, г-к Анапа, ЗАО "Первомайское", секция 48, контур 25
23:37:0502000:484 (ЕЗ: 23:00:0000000:220)	Краснодарский край, р-н Крымский, г. Анапа
23:37:0502000:485 (ЕЗ: 23:00:0000000:220)	Краснодарский край, р-н Крымский, г. Анапа
23:37:0502000:310	Краснодарский край, г Анапа, ЗАО "Первомайское", секция 48, контур 33
23:37:0502000:486 (ЕЗ: 23:00:0000000:220)	Краснодарский край, р-н Крымский, г. Анапа
23:37:0502000:487 (ЕЗ: 23:00:0000000:220)	Краснодарский край, р-н Крымский, г. Анапа
23:37:0502000:488 (ЕЗ: 23:00:0000000:220)	Краснодарский край, р-н Крымский, г. Анапа
23:37:0502000:459 (ЕЗ: 23:00:0000000:220)	Краснодарский край, р-н Крымский, г. Анапа
23:37:0502000:489 (ЕЗ: 23:00:0000000:220)	Краснодарский край, р-н Крымский, г. Анапа

23:37:0502000:490 (ЕЗ: 23:00:0000000:220)	Краснодарский край, р-н Крымский, г. Анапа
23:37:0502000:491 (ЕЗ: 23:00:0000000:220)	Краснодарский край, р-н Крымский, г. Анапа
23:37:0502000:314	Краснодарский край, г Анапа, ЗАО "Первомайское", секция 49, контур 10
23:37:0505000:22	край Краснодарский, г. Анапа, с/о Первомайский, южная часть ЗАО АФ "Чекон" к югу от х. Чекон на границе земель хозяйства с Крымским районом
23:37:0505000:389 (ЕЗ: 23:00:0000000:220)	Краснодарский край, р-н Крымский, г. Анапа
23:37:0505000:390 (ЕЗ: 23:00:0000000:220)	Краснодарский край, р-н Крымский, г. Анапа
23:37:0505000:391 (ЕЗ: 23:00:0000000:220)	Краснодарский край, р-н Крымский, г. Анапа
23:37:0505000:392 (ЕЗ: 23:00:0000000:220)	Краснодарский край, р-н Крымский, г. Анапа
23:37:0505000:708	Краснодарский край, р-н. Анапский, г. Анапа
23:37:0505000:393 (ЕЗ: 23:00:0000000:220)	Краснодарский край, р-н Крымский, г. Анапа
23:37:0507001:2187	Краснодарский край, р-н. Анапский, г. Анапа
23:37:0505000:4	край Краснодарский, г. Анапа, южнее х. Чекон, северная часть ЗАО "Чекон"
23:37:0505000:540	Краснодарский край, р-н. Анапский, г. Анапа
23:37:0505000:395 (ЕЗ: 23:00:0000000:220)	Краснодарский край, р-н Крымский, г. Анапа
23:37:0505000:25	край Краснодарский, г. Анапа, с/о Первомайский, ЗАО АФ "Чекон", южная часть ЗАО "Чекон", к югу от х. Чекон
23:37:0505000:396 (ЕЗ: 23:00:0000000:220)	Краснодарский край, р-н Крымский, г. Анапа
23:37:0505000:710	Краснодарский край
23:37:0505000:397 (ЕЗ: 23:00:0000000:220)	Краснодарский край, р-н Крымский, г. Анапа
23:37:0505000:398 (ЕЗ: 23:00:0000000:220)	Краснодарский край, р-н Крымский, г. Анапа
23:37:0000000:2164	Краснодарский край, р-н. Анапский
23:37:0505000:399 (ЕЗ: 23:00:0000000:220)	Краснодарский край, р-н Крымский, г. Анапа
23:37:0505000:512	край Краснодарский, г. Анапа, ЗАО АФ "Чекон", южная часть ЗАО "Чекон" к югу от х. Чекон на границе земель хозяйства с Крымским районом

23:37:0505000:459	край Краснодарский, г. Анапа, северная часть земель ЗАО АФ "Чекон"
23:37:0505000:400 (ЕЗ: 23:00:0000000:220)	Краснодарский край, р-н Крымский, г. Анапа
23:37:0505000:401 (ЕЗ: 23:00:0000000:220)	Краснодарский край, р-н Крымский, г. Анапа
23:37:0505000:585	Краснодарский край, р-н. Анапский, г. Анапа
23:37:0505000:402 (ЕЗ: 23:00:0000000:220)	Краснодарский край, р-н Крымский, г. Анапа
23:37:0505000:587	Краснодарский край, р-н. Анапский, г. Анапа
23:37:0505000:709	Краснодарский край, р-н. Анапский, г. Анапа
23:37:0505000:403 (ЕЗ: 23:00:0000000:220)	Краснодарский край, р-н Крымский, г. Анапа
23:37:0505004:1	край Краснодарский, г. Анапа, с/о Первомайский, х. Верхний Чекон, ул. Горная, 9
23:37:0505004:13	Краснодарский край, р-н. Анапский, г. Анапа
23:37:0505004:4 (ЕЗ: 23:00:0000000:220)	Краснодарский край, р-н Крымский, г. Анапа
23:15:0109000:148 (ЕЗ: 23:00:0000000:220)	Краснодарский край, р-н Крымский, г. Анапа
23:15:0000000:1221	Краснодарский край, р-н. Крымский
23:15:0109000:674	Краснодарский край, Крымский район, с/пос. Варениковское, в границах бывшего СПК колхоза "Горный"
23:15:0109000:149 (ЕЗ: 23:00:0000000:220)	Краснодарский край, р-н Крымский, г. Анапа
23:15:0109000:199	Краснодарский край, р-н Крымский, с/пос. Варениковское, в границах бывшего СПК колхоза "Горный"
23:15:0109000:277	Краснодарский край, р-н. Крымский
23:15:0109000:270 (ЕЗ: 23:15:0109000:82)	край Краснодарский, р-н Крымский, с/пос. Варениковское, в границах бывшего СПК колхоза "Горный"
23:15:0109000:198	Краснодарский край, р-н Крымский, с/пос. Варениковское, в границах бывшего СПК колхоза "Горный"
23:15:0109000:278	Краснодарский край, р-н. Крымский
23:15:0109000:150 (ЕЗ: 23:00:0000000:220)	Краснодарский край, р-н Крымский, г. Анапа
23:15:0109000:98	край Краснодарский, р-н Крымский, с/пос. Варениковское, в границах ООО "Совхоз Горный"

	(сек.1, конт.86,88,89,91,93,92,96,97; сек. 2, конт.1,2,3,4,5,32,34,36,37,39)
23:15:0104000:1169	Краснодарский край, р-н. Крымский
23:15:0000000:1292	Краснодарский край, р-н. Крымский
23:15:0104000:1260	Краснодарский край, р-н. Крымский
23:15:0104000:1142	Краснодарский край, р-н. Крымский
23:15:0104000:1888	Краснодарский край, Крымский район, ст-ца Варениковская, в границах бывшего СПК (колхоз) "Кубань" (сек.20,к.1;сек.21,к.4,32,36,17,3001,7,8,301,12,13,19,2 2,38,ч.к.30) 1.01 1.02
23:15:0104000:811 (ЕЗ: 23:00:0000000:220)	Краснодарский край, р-н Крымский, г. Анапа
23:15:0104000:508 (ЕЗ: 23:15:0000000:76)	край Краснодарский, р-н Крымский, с/п Варениковское, в границах бывшего СХПК колхоза "Кубань" (сек. 21, кон.26,27,31,34,37; сек. 27, кон.26,31,33,34,36,36а,39,42,45,47,51,55,57,60,62,65)
23:15:0104000:1140	Краснодарский край, р-н. Крымский
23:15:0104000:709 (ЕЗ: 23:00:0000000:249)	Краснодарский край, Крымский район, электросетевой комплекс ПС-35/10 кВ "Школьная" с прилегающими ВЛ
23:15:0104000:1139	Краснодарский край, р-н. Крымский
23:15:0104000:422 (ЕЗ: 23:15:0104000:440)	Краснодарский край, Крымский район, в границах бывшего колхоза "Кубань"(сек.10, конт.71,19,31,45,46,47; сек.16, конт.52,53,45,46,54,55,47,48,50; сек.22, конт.4,43,6,48)
23:15:0000000:1036	Краснодарский край, р-н Крымский, электросетевой комплекс 6 кВ ВА-7 от ПС-110/35/10/6 кВ "Варениковская" с прилегающими ВЛ и ТП
23:15:0104000:559	край Краснодарский, р-н Крымский, с/пос. Вварениковское, в границах СХПК "Кубань". (секция.22.контур.32,34,39)
23:15:0104000:370 (ЕЗ: 23:15:0104000:369)	Краснодарский край, Крымский район, в границах СХПК "Кубань" (сек.16, конт. 1',8,8',12,49, ч.конт.10;сек. 10, ч.конт. 55)
23:15:0104000:302 (ЕЗ: 23:15:0104000:436)	установлено относительно ориентира, расположенного в границах участка. Ориентир Краснодарский край, Крымский район, в границах бывшего колхоза "Кубань"(сек.16,конт.62-68,75-91,96,97,108,108/1).
23:15:0104000:815 (ЕЗ: 23:00:0000000:220)	Краснодарский край, р-н Крымский, г. Анапа

23:15:0104000:300 (ЕЗ: 23:15:0104000:436)	установлено относительно ориентира, расположенного в границах участка. Ориентир Краснодарский край, Крымский район, в границах бывшего колхоза "Кубань"(сек.16,конт.62-68,75-91,96,97,108,108/1).
23:15:0104000:807 (ЕЗ: 23:00:0000000:220)	Краснодарский край, р-н Крымский, г. Анапа
23:15:0104000:301 (ЕЗ: 23:15:0104000:436)	установлено относительно ориентира, расположенного в границах участка. Ориентир Краснодарский край, Крымский район, в границах бывшего колхоза "Кубань"(сек.16,конт.62-68,75-91,96,97,108,108/1).
23:15:0104000:805 (ЕЗ: 23:00:0000000:220)	Краснодарский край, р-н Крымский, г. Анапа
23:15:0104000:299 (ЕЗ: 23:15:0104000:436)	установлено относительно ориентира, расположенного в границах участка. Ориентир Краснодарский край, Крымский район, в границах бывшего колхоза "Кубань"(сек.16,конт.62-68,75-91,96,97,108,108/1).
23:15:0104000:804 (ЕЗ: 23:00:0000000:220)	Краснодарский край, р-н Крымский, г. Анапа
23:15:0104000:337 (ЕЗ: 23:15:0104000:341)	Краснодарский край, р-н Крымский, из земель Варениковского с/п (с.16, к.20904,11601,116,113,114,115,93, ч.к.10) согласно графучета СПК колхоза "Кубань"
23:15:0104000:344 (ЕЗ: 23:15:0104000:341)	Краснодарский край, р-н Крымский, из земель Варениковского с/п (с.16, к.20904,11601,116,113,114,115,93, ч.к.10) согласно графучета СПК колхоза "Кубань"
23:15:0104000:336 (ЕЗ: 23:15:0104000:341)	Краснодарский край, р-н Крымский, из земель Варениковского с/п (с.16, к.20904,11601,116,113,114,115,93, ч.к.10) согласно графучета СПК колхоза "Кубань"
23:15:0104000:335 (ЕЗ: 23:15:0104000:341)	Краснодарский край, р-н Крымский, из земель Варениковского с/п (с.16, к.20904,11601,116,113,114,115,93, ч.к.10) согласно графучета СПК колхоза "Кубань"
23:15:0104000:803 (ЕЗ: 23:00:0000000:220)	Краснодарский край, р-н Крымский, г. Анапа
23:15:0104000:334 (ЕЗ: 23:15:0104000:341)	Краснодарский край, р-н Крымский, из земель Варениковского с/п (с.16, к.20904,11601,116,113,114,115,93, ч.к.10) согласно графучета СПК колхоза "Кубань"
23:15:0104000:333 (ЕЗ: 23:15:0104000:341)	Краснодарский край, р-н Крымский, из земель Варениковского с/п (с.16, к.20904,11601,116,113,114,115,93, ч.к.10) согласно графучета СПК колхоза "Кубань"
23:15:0104000:802 (ЕЗ: 23:00:0000000:220)	Краснодарский край, р-н Крымский, г. Анапа

23:15:0104000:801 (ЕЗ: 23:00:0000000:220)	Краснодарский край, р-н Крымский, г. Анапа
23:15:0104000:800 (ЕЗ: 23:00:0000000:220)	Краснодарский край, р-н Крымский, г. Анапа
23:15:0104000:1121	Краснодарский край, р-н Крымский, с/п. Варениковское
23:15:0104000:799 (ЕЗ: 23:00:0000000:220)	Краснодарский край, р-н Крымский, г. Анапа
23:15:0104000:798 (ЕЗ: 23:00:0000000:220)	Краснодарский край, р-н Крымский, г. Анапа
23:15:0104000:797 (ЕЗ: 23:00:0000000:220)	Краснодарский край, р-н Крымский, г. Анапа
23:15:0104000:457	Краснодарский край, Крымский район, в границах СХПК Агрофирма "Кубань" (секция 16 контур 179)
23:15:0104000:612	Краснодарский край, р-н Крымский, ст-ца Варениковская, ПТФ (секция 16, контуры 165, 165', 169, 171, 172, 173, 174 согласно графучету СХПК колхоза "Кубань")
23:15:0104000:796 (ЕЗ: 23:00:0000000:220)	Краснодарский край, р-н Крымский, г. Анапа
23:15:0104000:775 (ЕЗ: 23:00:0000000:220)	Краснодарский край, р-н Крымский, г. Анапа
23:15:0104000:774 (ЕЗ: 23:00:0000000:220)	Краснодарский край, р-н Крымский, г. Анапа
23:15:0104000:791 (ЕЗ: 23:00:0000000:220)	Краснодарский край, р-н Крымский, г. Анапа
23:15:0104000:1105	Краснодарский край, р-н Крымский
23:15:0104000:790 (ЕЗ: 23:00:0000000:220)	Краснодарский край, р-н Крымский, г. Анапа
23:15:0104000:918	Краснодарский край, р-н Крымский, с/п Варениковское, секция 16 часть контура 310, 318 согласно графучету СХПК колхоза "Кубань"
23:15:0104000:789 (ЕЗ: 23:00:0000000:220)	Краснодарский край, р-н Крымский, г. Анапа
23:15:0104000:345	,
23:15:0104000:788 (ЕЗ: 23:00:0000000:220)	Краснодарский край, р-н Крымский, г. Анапа
23:15:0104000:1266	Краснодарский край, р-н Крымский
23:15:0104000:10	край Краснодарский, р-н Крымский, с/пос. Варениковское,
23:15:0104000:944	Краснодарский край, р-н Крымский, с/с Варениковский, СХПК (колхоз) "Кубань", секция 17 часть контура 69

23:15:0104000:943	Краснодарский край, р-н Крымский, с/с Варениковский, СХПК (колхоз) "Кубань", секция 17 часть контура 69
23:15:0104000:945	Краснодарский край, р-н Крымский, графучет СХПК (колхоз) "Кубань" ; секция 16 часть контура 69
23:15:0104000:50	Краснодарский край, р-н Крымский
23:15:0104000:947	Краснодарский край, р-н Крымский, графучет СХПК (колхоз) "Кубань" ; секция 16 часть контура 69
23:15:0104000:946	Краснодарский край, р-н Крымский, графучет СХПК (колхоз) "Кубань" ; секция 16 часть контура 69
23:15:0104000:30 (ЕЗ: 23:15:0104000:53)	край Краснодарский, р-н Крымский, с/о Варениковский, ст-ца Варениковская,
23:15:0104000:92 (ЕЗ: 23:15:0000000:35)	Краснодарский край, р-н Крымский
23:15:0104000:1268	Краснодарский край, р-н. Крымский
23:15:0104000:892 (ЕЗ: 23:00:0000000:226)	Краснодарский край, Крымский район
23:15:0104000:900 (ЕЗ: 23:00:0000000:226)	Краснодарский край, Крымский район
23:15:0104000:467	Краснодарский край, р-н Крымский, в границах СХПК Агрофирма "Кубань" (секция 17 контур 302)
23:15:0104000:935	Краснодарский край, р-н Крымский, Варениковское с/п, автодорога Варениковская - Школьный, 800 м, влево 50 м
23:15:0104000:934	Краснодарский край, р-н Крымский, с/п Варениковское, автодорога Варениковская - Школьный, 1 километр+200м, влево 150 м
23:15:0104000:894 (ЕЗ: 23:00:0000000:226)	Краснодарский край, Крымский район
23:15:0104000:32	Краснодарский край, р-н Крымский, графучет СХПК /колхоз/ "Кубань" , секция 17, часть контура 84
23:15:0104000:22	Краснодарский край, р-н Крымский, графучет СХПК /колхоз/ "Кубань"; секция 17, часть контура 84
23:15:0104000:23	Краснодарский край, р-н Крымский
23:15:0104000:901 (ЕЗ: 23:00:0000000:226)	Краснодарский край, Крымский район
23:15:0000000:1181	Краснодарский край, р-н. Крымский, ст-ца. Варениковская
23:15:0104000:674	Краснодарский край, Крымский р-н, с/п Адагумское, в границах бывшего колхоза "Южный"(секция 9 часть контура 1)
23:15:0202001:307	Краснодарский край, Крымский район, хутор Кубанская Колонка, улица Жукова, 12-а

23:15:0202001:294	Краснодарский край, Крымский район, хутор Кубанская Колонка, улица Жукова, 18
23:15:0202001:318	Крымский район, хутор Кубанская Колонка, улица Жукова, 18
23:15:0202001:82	край Краснодарский, р-н Крымский, с/о Адагумский, х. Кубанская Колонка, ул. Жукова, 18
23:15:0203000:549 (ЕЗ: 23:00:0000000:226)	Краснодарский край, Крымский район
23:15:0203000:808	Краснодарский край, р-н. Крымский, с/п. Адагумское
23:15:0000000:1065	Краснодарский край, р-н. Крымский
23:15:0203000:27	установлено относительно ориентира, расположенного в границах участка. Ориентир В границах Адагумской с/о, Западное Адагумское месторождение.
23:15:0203000:132	Краснодарский край, р-н Крымский
23:15:0203000:29	Краснодарский край, Крымский район, в границах колхоза "Южный", Западно-Адагумское месторождение
23:15:0203000:268	Краснодарский край, Крымский район, в границах СП "Южный" ООО АПК "Крымское" (секция 9 контур 34)
23:15:0203000:566 (ЕЗ: 23:00:0000000:226)	Краснодарский край, Крымский район
23:15:0203000:572	Краснодарский край, р-н Крымский, с/п Адагумское, х. Кубанская Колонка, ул. Жукова, 11-а
23:15:0203000:136	Краснодарский край, Крымский район, в границах колхоза "Южный"
23:15:0203000:103	Краснодарский край, р-н Крымский, в границах колхоза "Южный", секция 37 часть контура 1, секция 24 часть контура 8
23:15:0203000:269	установлено относительно ориентира, расположенного в границах участка. Ориентир Краснодарский край, Крымский район в границах СП "Южный" ООО АПК "Крымское" (секция 9 контур 30, секция 37 контур 3)
23:15:0203000:52	Краснодарский край, Крымский район, в границах колхоза "Южный"
23:15:0203000:270	установлено относительно ориентира, расположенного в границах участка. Ориентир Краснодарский край, Крымский район в границах СП "Южный" ООО АПК "Крымское" (секция 11 контур 3, секция 37 контур 6)
23:15:0203000:203	Краснодарский край, Крымский район, в границах бывшего колхоза "Южный" (сек.39, ч.конт.1; сек.11, конт.4).

23:15:0203000:713	Краснодарский край, р-н. Крымский
23:15:0203000:735	Краснодарский край, р-н. Крымский
23:15:0203000:564 (ЕЗ: 23:00:0000000:226)	Краснодарский край, Крымский район
23:15:0203000:967	Краснодарский край, р-н. Крымский, х. Адагум, ул. Советская
23:15:0203000:975	Краснодарский край, р-н. Крымский, х. Адагум, ул. Советская, д. 2Е
23:15:0203000:192 (ЕЗ: 23:15:0203000:191)	Краснодарский край, р-н Крымский, в границах ООО АПК "Крымская", бывшего колхоза "Южный" (сек.43, ч. конт.1, 7)
23:15:0203000:48	Краснодарский край, Крымский район, в границах колхоза "Южный"
23:15:0203000:284 (ЕЗ: 23:15:0000000:68)	Краснодарский край, Крымский район, с/п. Адагумское, хутор Адагум
23:15:0203000:49	Краснодарский край, Крымский район, в границах колхоза "Южный"
23:15:0212000:173	Краснодарский край, Крымский район в границах ТОО "Кубанский сад" (секция 9 контур 1)
23:15:0212000:174 (ЕЗ: 23:15:0212000:181)	Краснодарский край, Крымский район в границах ТОО "Кубанский сад" (секция 9 контур 1,33)
23:15:0212000:338 (ЕЗ: 23:00:0000000:226)	Краснодарский край, Крымский район
23:15:0212000:175	Краснодарский край, Крымский район в границах ТОО "Кубанский сад" (секция 9 контур 1)
23:15:0212000:177 (ЕЗ: 23:15:0212000:181)	Краснодарский край, Крымский район в границах ТОО "Кубанский сад" (секция 9 контур 1,33)
23:15:0212000:207 (ЕЗ: 23:15:0212000:206)	край Краснодарский, р-н Крымский, с/пос. Адагумское, в границах ТОО "Кубанский сад" (секция 9 часть контура 1, часть контура 3)
23:15:0212000:208 (ЕЗ: 23:15:0212000:206)	край Краснодарский, р-н Крымский, с/пос. Адагумское, в границах ТОО "Кубанский сад" (секция 9 часть контура 1, часть контура 3)
23:15:0212000:178	установлено относительно ориентира, расположенного в границах участка. Ориентир Краснодарский край, Крымский район в границах ТОО "Кубанский сад" (секция 9 контур 33)
23:15:0212000:209	край Краснодарский, р-н Крымский, с/пос. Адагумское, в границах ТОО "Кубанский сад" (секция 9 часть контура 3)
23:15:0212000:391	Краснодарский край, Крымский район, в границах СПК "Кубанский сад" секция 9 часть контур 3
23:15:0212000:392	Краснодарский край, р-н Крымский, в границах СПК "Кубанский сад", секция 9 часть контур 3

23:15:0212000:179	установлено относительно ориентира, расположенного в границах участка. Ориентир Краснодарский край, Крымский район в границах ТОО "Кубанский сад" (секция 9 контур 33).
23:15:0212000:180	Краснодарский край, р-н Крымский, в границах ТОО "Кубанский сад" (секция 9 контур 33)
23:15:0212000:400	Краснодарский край, Крымский район, в границах ТОО "Кубанский сад" (секция 9, часть контура 501, 3501)
23:15:0212000:142	установлено относительно ориентира, расположенного в границах участка. Ориентир В границах ТОО "Кубанский сад" (секция 9, часть контура 35)
23:15:0212000:384	Краснодарский край, р-н Крымский, с/п Адагумское, в границах бывшего ТОО "Кубанский сад" (секция 9, часть контура 35)
23:15:0212000:383	Краснодарский край, р-н Крымский, с/п Адагумское, +440 м на запад от окраины хутора Непиль
23:15:0212000:151 (ЕЗ: 23:15:0212000:149)	Краснодарский край, Крымский район, в границах ТОО "Кубанский сад" (сек.9, ч.кон. 8; ч.кон. 35)
23:15:0212000:140 (ЕЗ: 23:15:0212000:138)	край Краснодарский, Крымский район, в границах ТОО "Кубанский сад" (секция 9, часть контуров 8, 35)
23:15:0212000:148	Краснодарский край, Крымский район, в границах ТОО "Кубанский сад" (сек. 9, ч.к. 35)
23:15:0212000:416	Краснодарский край, р-н. Крымский
23:15:0212000:439	Краснодарский край, р-н. Крымский, с/п. Адагумское
23:15:0212000:438	Краснодарский край, р-н. Крымский, с/п. Адагумское
23:15:0212000:341 (ЕЗ: 23:00:0000000:226)	Краснодарский край, Крымский район
23:15:0212000:425	Краснодарский край, р-н. Крымский
23:15:0212000:430	Краснодарский край, Крымский район, Адагумское сельское поселение, 260 м северо-западнее за земельным участком по улице Кубанская, № 33 в хуторе Непиль
23:15:0212000:346 (ЕЗ: 23:00:0000000:226)	Краснодарский край, Крымский район
23:15:0207001:348 (ЕЗ: 23:00:0000000:226)	Краснодарский край, Крымский район
23:15:0207001:56	край Краснодарский, р-н Крымский, с/п Адагумское, х. Непиль, ул. Кубанская, 35
23:15:0207001:55	Краснодарский край, р-н Крымский, с/п Адагумское, х. Непиль, ул. Кубанская, 33

23:15:0000000:1003	Краснодарский край, р-н Крымский, электросетевой комплекс 10 кВ АД-1 от ПС-35/10 кВ "Адагумская" с прилегающими ВЛ и ТП
23:15:0207001:630	Краснодарский край, р-н. Крымский, х. Непиль, ул. Кубанская, д. 12В
23:15:0207001:629	Краснодарский край, р-н. Крымский, х. Непиль, ул. Кубанская, д. 12А
23:15:0207001:30	край Краснодарский, р-н Крымский, с/о Адагумский, х. Непиль, ул. Кубанская, дом 18
23:15:0212000:395	Краснодарский край, р-н Крымский, с/п Адагумское, СПК "Кубанский сад" - секц. 11, к.1, ч.к.2, ч.к.23
23:15:0212000:397 (ЕЗ: 23:15:0212000:127)	Краснодарский край, Крымский район, в границах СПК "Кубанский сад" сек.1,конт.1,2,10,101,67,76; сек.3,конт.5,20,24; сек.4,конт.10,15,17; сек.9,конт.43,57,61; сек.11,конт.2,22,23,26,29,30; сек.26,...
23:15:0212000:452	Краснодарский край, р-н. Крымский
23:15:0212000:432	Краснодарский край, Крымский район, СПК "Кубанский сад" - секция 11, часть контура 2
23:15:0212000:453	Краснодарский край, р-н. Крымский
23:15:0212000:345 (ЕЗ: 23:00:0000000:226)	Краснодарский край, Крымский район
23:15:0212000:350 (ЕЗ: 23:00:0000000:226)	Краснодарский край, Крымский район
23:15:0212000:119 (ЕЗ: 23:15:0212000:127)	Краснодарский край, Крымский район, в границах СПК "Кубанский сад" сек.1,конт.1,2,10,101,67,76; сек.3,конт.5,20,24; сек.4,конт.10,15,17; сек.9,конт.43,57,61; сек.11,конт.2,22,23,26,29,30; сек.26,...
23:15:0212000:459	Краснодарский край, р-н. Крымский
23:15:0303000:605	Краснодарский край, р-н Крымский, 500 м к юго-востоку от окраины хутора Анапский
23:15:0212000:351 (ЕЗ: 23:00:0000000:226)	Краснодарский край, Крымский район
23:15:0212000:280	Краснодарский край, р-н Крымский, в границах ТОО "Кубанский сад", секция 13 часть контура 10
23:15:0212000:342 (ЕЗ: 23:00:0000000:226)	Краснодарский край, Крымский район
23:15:0212000:419	Краснодарский край, р-н. Крымский
23:15:0212000:343 (ЕЗ: 23:00:0000000:226)	Краснодарский край, Крымский район
23:15:0212000:348 (ЕЗ: 23:00:0000000:226)	Краснодарский край, Крымский район

23:15:0212000:349 (ЕЗ: 23:00:0000000:226)	Краснодарский край, Крымский район
23:15:0212000:162	установлено относительно ориентира, расположенного в границах участка. Ориентир Краснодарский край, Крымский район в границах ТОО "Кубанский сад" (сек 13, кон.15,51,54,56,60,2301)
23:15:0303000:338	край Краснодарский, р-н Крымский, с/пос. Кеслеровское, в границах СП "Красное Знамя
23:15:0303000:591 (ЕЗ: 23:00:0000000:226)	Краснодарский край, Крымский район
23:15:0303000:339	край Краснодарский, р-н Крымский, с/пос. Кеслеровское, в границах СП "Красное Знамя
23:15:0000000:198	Краснодарский край, Крымский район
23:15:0311001:104	край Краснодарский, р-н Крымский, с/п Кеслеровское, х. Красный Октябрь, ул. Шаумяна, 27
23:15:0314001:44 (ЕЗ: 23:15:0000000:22)	Краснодарский край, Крымский район, автодорога "х. Павловский - х. Садовый"
23:15:0000000:1033	Краснодарский край, р-н Крымский, электросетевой комплекс 10 кВ СА-3 от ПС-35/10 кВ "Садовая" с прилегающими ВЛ и ТП
23:15:0303000:315 (ЕЗ: 23:15:0303000:306)	край Краснодарский, р-н Крымский, с/пос. Кеслеровское, в границах бывшего СПК "Красное Знамя"
23:15:0303000:592 (ЕЗ: 23:00:0000000:226)	Краснодарский край, Крымский район
23:15:0303000:595 (ЕЗ: 23:00:0000000:226)	Краснодарский край, Крымский район
23:15:0303000:593 (ЕЗ: 23:00:0000000:226)	Краснодарский край, Крымский район
23:15:0303000:594 (ЕЗ: 23:00:0000000:226)	Краснодарский край, Крымский район
23:15:0303000:254	установлено относительно ориентира, расположенного в границах участка. Ориентир Краснодарский край, Крымский район, в границах СП "Красное Знамя" (сек. 45 конт.21;сек.54, конт. 8,18)
23:15:0303000:161 (ЕЗ: 23:15:0303000:67)	Краснодарский край, Крымский район, в границах СП "Красное Знамя" ООО АПК "Крымская" (с.3, к.43, 50, 51, 52; с.5, к.34-36; с.8, к.36-39, 41-49; с.9, к.19-32; с.10, к.1-12; с.11, к.13-18, 33...
23:15:0303000:588 (ЕЗ: 23:00:0000000:226)	Краснодарский край, Крымский район
23:15:0303000:255	установлено относительно ориентира, расположенного в границах участка. Ориентир

	Краснодарский край, Крымский район, в границах СП "Красное Знамя" (сек.54, конт.11)
23:15:0303000:191	Краснодарский край, р-н Крымский, в границах ТОО "Красное Знамя", (секция 54 контур 10)
23:15:0303000:597 (ЕЗ: 23:00:0000000:226)	Краснодарский край, Крымский район
23:15:0303000:589 (ЕЗ: 23:00:0000000:226)	Краснодарский край, Крымский район
23:15:0303000:590 (ЕЗ: 23:00:0000000:226)	Краснодарский край, Крымский район
23:15:0303000:257	Краснодарский край, р-н Крымский
23:15:0303000:1028	Краснодарский край, р-н. Крымский
23:15:0303000:584 (ЕЗ: 23:00:0000000:226)	Краснодарский край, Крымский район
23:15:0303000:821	Краснодарский край, р-н. Крымский
23:15:0303000:258	Краснодарский край, Крымский район, в границах СП "Красное Знамя" (сек.55, конт.45)
23:15:0303000:1060	Краснодарский край, р-н. Крымский, с. Кеслерово
23:15:0303000:1059	Краснодарский край, р-н. Крымский, с. Кеслерово
23:15:0303000:581 (ЕЗ: 23:00:0000000:226)	Краснодарский край, Крымский район
23:15:0303000:598 (ЕЗ: 23:00:0000000:226)	Краснодарский край, Крымский район
23:15:0303000:397	Краснодарский край, р-н Крымский, в границах ТОО "Красное Знамя", секция 58, контур 21 (пастбище)
23:15:0303000:596 (ЕЗ: 23:00:0000000:226)	Краснодарский край, Крымский район
23:15:0303000:993	Краснодарский край, р-н. Крымский
23:15:0303000:1124 (ЕЗ: 23:15:0303000:34)	Краснодарский край, р-н Крымский, в границах ТОО "Красное Знамя" (секция 60, контура 5,7,9,11,14,16), секция 59(части контуров 17,30,35)
23:15:0303000:1141	Краснодарский край, р-н. Крымский
23:15:0303000:992	Краснодарский край, р-н. Крымский
23:15:0303000:1137	Краснодарский край, р-н. Крымский
23:15:0303000:1142	Краснодарский край, р-н. Крымский
23:15:0303000:579 (ЕЗ: 23:00:0000000:226)	Краснодарский край, Крымский район
23:15:0303000:1041	Краснодарский край, р-н. Крымский

23:15:0303000:1030	Краснодарский край, р-н. Крымский
23:15:0303000:488	край Краснодарский, р-н Крымский, с/пос. Кеслеровское, в границах бывшего СПК "Красное Знамя"
23:15:0303000:489	край Краснодарский, р-н Крымский, с/пос. Кеслеровское, в границах бывшего СПК "Красное Знамя"
23:15:0303000:582 (ЕЗ: 23:00:0000000:226)	Краснодарский край, Крымский район
23:15:0804000:390	Краснодарский край, р-н. Крымский
23:15:0804000:392	Краснодарский край, р-н. Крымский
23:15:0804000:54 (ЕЗ: 23:15:0804000:51)	Краснодарский край, Крымский район, в границах АОЗТ "Родина"(с.2 к.20,22-36,47-52,54,56,57,59-64, с.4 к.12,14,16,18,20,23,25,27(часть), с.5 к.2,5,10(часть),16,17,19,21,24,26,27,31(часть),36,38,40,4...
23:15:0804000:330 (ЕЗ: 23:00:0000000:226)	Краснодарский край, Крымский район
23:15:0804000:223	край Краснодарский, р-н Крымский, с/п Молдаванское, в границах АОЗТ "Родина" (21, ч. конт. 20, 36)
23:15:0804000:331 (ЕЗ: 23:00:0000000:226)	Краснодарский край, Крымский район
23:15:0804000:332 (ЕЗ: 23:00:0000000:226)	Краснодарский край, Крымский район
23:15:0804000:343 (ЕЗ: 23:00:0000000:226)	Краснодарский край, Крымский район
23:15:0804000:224	край Краснодарский, р-н Крымский, с/п Молдаванское, в границах АОЗТ "Родина" (сек. 22, конт. 1, 3-36)
23:15:0804000:341 (ЕЗ: 23:00:0000000:226)	Краснодарский край, Крымский район
23:15:0804000:342 (ЕЗ: 23:00:0000000:226)	Краснодарский край, Крымский район
23:15:0804000:395	Краснодарский край, р-н. Крымский, с/п. Молдаванское
23:15:0804000:394	Краснодарский край, р-н. Крымский, с/п. Молдаванское
23:15:0804000:356	Краснодарский край, Крымский район
23:15:0000000:1582	Краснодарский край, р-н. Крымский
23:15:0804000:333 (ЕЗ: 23:00:0000000:226)	Краснодарский край, Крымский район

23:15:0804000:350	Краснодарский край, р-н Крымский, с/п Молдаванское, х. Безводный, ул. Магистральная, № 51 «а»
23:15:0804000:228	край Краснодарский, р-н Крымский, с/пос. Молдаванское, в границах АОЗТ "Родина" (сек. 24, конт.1-16)
23:15:0415000:189	Краснодарский край, р-н. Крымский, с/п. Киевское
23:15:0415000:174	Краснодарский край, р-н. Крымский
23:15:0000000:1526	Краснодарский край, р-н. Крымский
23:15:0415000:552	Краснодарский край, Крымский р-н, с/пос. Киевское, в границах бывшего СПК колхоза "Ленинский путь" (сек.54 ч.к.16)
23:15:0415000:191	Краснодарский край, р-н. Крымский, с/п. Киевское
23:15:0415000:159	Краснодарский край, р-н Крымский, с/п Киевское, в границах бывшего СПК колхоза "Ленинский путь" (с.48, ч.к.25)
23:15:0415000:140 (ЕЗ: 23:00:0000000:226)	Краснодарский край, Крымский район
23:15:0415000:136 (ЕЗ: 23:00:0000000:226)	Краснодарский край, Крымский район
23:15:0000000:1001	Краснодарский край, р-н Крымский, электросетевой комплекс 10 кВ НК-10 от ПС-110/35/10 кВ "Никитинская" с прилегающими ВЛ и ТП
23:15:0415000:108	Краснодарский край, р-н Крымский, в границах колхоза "Ленинский путь", секция 48, часть контура 36
23:15:0415000:137 (ЕЗ: 23:00:0000000:226)	Краснодарский край, Крымский район
23:15:0000000:1010	Краснодарский край, р-н. Крымский
23:15:0415000:141 (ЕЗ: 23:00:0000000:226)	Краснодарский край, Крымский район
23:15:0415000:142 (ЕЗ: 23:00:0000000:226)	Краснодарский край, Крымский район
23:15:0415000:123 (ЕЗ: 23:00:0000000:238)	Краснодарский край, р-н Крымский
23:15:0415000:129 (ЕЗ: 23:00:0000000:225)	Краснодарский край, р-н Крымский
23:15:0415000:130 (ЕЗ: 23:00:0000000:225)	Краснодарский край, р-н Крымский
23:15:0415000:196	Краснодарский край, р-н. Крымский, с/п. Киевское
23:15:0415000:187	Краснодарский край, р-н. Крымский, с/п. Киевское

23:15:0415000:128 (ЕЗ: 23:00:0000000:225)	Краснодарский край, р-н Крымский
23:15:0415000:522	Краснодарский край, р-н Крымский
23:15:0415000:127 (ЕЗ: 23:00:0000000:225)	Краснодарский край, р-н Крымский
23:15:0415000:126 (ЕЗ: 23:00:0000000:225)	Краснодарский край, р-н Крымский
23:15:0000000:1400	Краснодарский край, р-н. Крымский
23:15:0415000:186	Краснодарский край, р-н. Крымский
23:15:0415000:519	Краснодарский край, Крымский р-н, с/пос. Киевское, в границах бывшего СПК колхоза "Ленинский путь"
23:15:0415000:182	Краснодарский край, р-н. Крымский
23:15:0415000:180	Краснодарский край, р-н. Крымский
23:15:0000000:1071	Краснодарский край, р-н. Крымский
23:15:0415000:579	Краснодарский край, Крымский р-н, пос. Киевское, в границах колхоза "Ленинский путь" (сек.35, часть конт.16, сек.55, конт.4)
23:15:0403004:51	Краснодарский край, р-н Крымский, в границах СХПК "Сопка Героев" (секция 43, контур 7,25)
23:15:0403004:591	Краснодарский край, Крымский район, с/пос. Киевское, в границах бывшего СПК "Сопка Героев"
23:15:0403004:56 (ЕЗ: 23:15:0000000:79)	край Краснодарский, р-н Крымский, с/пос. Киевское, в границах бывшего СПК "Сопка Героев"(сек.6, ч.к.10-17; сек.4, ч.к.6-15;сек.9, к.1-3,8-12;сек.12,к.1-8; сек.13, к.1,4-6; сек.24, к.14-16; сек.28,...
23:15:0403004:265	Краснодарский край, р-н. Крымский
23:15:0403004:266	Краснодарский край, р-н. Крымский
23:15:0403004:146	Краснодарский край, Крымский район, в границах СХПК "Сопка Героев" (секция 42 часть контура 1)
23:15:0403004:3	край Краснодарский, р-н Крымский, с/о Киевский, с. Экономическое, ул. Победы, 22а
23:15:0403004:254	Краснодарский край, р-н. Крымский, с. Экономическое, ул. Передовая, д. 40
23:15:0000000:105	Краснодарский край, р-н. Крымский, с/п. Киевское
23:15:0403004:110	Краснодарский край, р-н Крымский, с. Экономическое, ул. Олимпийская, 13
23:15:0403004:122	Краснодарский край, р-н Крымский, с/п Киевское, с. Экономическое, ул. Олимпийская, 11
23:15:0403004:101	Краснодарский край, Крымский район, с/п Киевское, с.Экономическое, ул.Олимпийская, 9

23:15:0403004:102	Краснодарский край, р-н Крымский, с/п Киевское, с. Экономическое, ул. Олимпийская, 7
23:15:0403004:105	Краснодарский край, р-н Крымский, с. Экономическое, ул. Олимпийская, 5
23:15:0403004:111	Краснодарский край, р-н Крымский, с/п Киевское, с. Экономическое, ул. Олимпийская, 3
23:15:0000000:1072	Краснодарский край, р-н Крымский, электросетевой комплекс 10 кВ НК-6 от ПС-110/35/10 кВ "Никитинская" с прилегающими ВЛ и ТП
23:15:0000000:1029	Краснодарский край, р-н Крымский, электросетевой комплекс 10 кВ КП-4 от ПС-110/10 кВ "КПТФ" с прилегающими ВЛ и ТП
23:15:0403003:33 (ЕЗ: 23:15:0000000:54)	Краснодарский край, Крымский р-н, полоса отвода железной дороги, направления " Крымск - Порт-Кавказ" и "Крымск-Тимашевская"
23:15:0409003:88	установлено относительно ориентира, расположенного в границах участка. Почтовый адрес ориентира: край Краснодарский, р-н Крымский, с/п Киевское, северо-западная окраина с. Экономическое, вдоль автодороги "Крымск-Джигинка" км.13+780 м(справа)
23:15:0403004:143	Краснодарский край, р-н Крымский, с/п Киевское, с. Экономическое, секция 46 часть контура 16
23:15:0409003:139	установлено относительно ориентира, расположенного в границах участка. Почтовый адрес ориентира: Краснодарский край, р-н Крымский, с/п Киевское, с. Экономическое, секция 46 часть контура 16
23:15:0409003:276	установлено относительно ориентира, расположенного в границах участка. Почтовый адрес ориентира: Краснодарский край, Крымский р-н, в границах СХПК "Сопка Героев" секция 46 контур 24, часть контуров 21,22,23
23:15:0409003:277	установлено относительно ориентира, расположенного в границах участка. Почтовый адрес ориентира: Краснодарский край, р-н. Крымский
23:15:0403003:585	Краснодарский край, р-н. Крымский, с. Экономическое, ул. Железнодорожная, д. 116
23:15:0403003:503	Краснодарский край, Крымский район, село Экономическое, улица Железнодорожная, 114.
23:15:0403003:502	Краснодарский край, Крымский район, село Экономическое, улица Железнодорожная, 112.
23:15:0403003:466	Краснодарский край, р-н. Крымский, с. Экономическое, ул. Железнодорожная, д. 110
23:15:0403003:586	Краснодарский край, р-н. Крымский, с. Экономическое, ул. Железнодорожная, д. 108

23:15:0403003:571	Краснодарский край, р-н. Крымский, с. Экономическое, ул. Железнодорожная, д. 104
23:15:0403003:932	Краснодарский край, Крымский муниципальный район, сельское поселение Киевское, Экономическое село, Железнодорожная улица, 102-а
23:15:0403003:934	Краснодарский край, р-н Крымский, с. Экономическое, ул. Железнодорожная, д. 100-а
23:15:0403003:933	Российская Федерация, Краснодарский край, Крымский муниципальный район, сельское поселение Киевское, село Экономическое, улица Железнодорожная, д. 98-а
23:15:0403003:611	Краснодарский край, р-н. Крымский, с. Экономическое, ул. Железнодорожная, д. 96
23:15:0403003:601	Краснодарский край, р-н Крымский, с. Экономическое, ул. Железнодорожная, 94
23:15:0403003:612	Краснодарский край, р-н. Крымский, с. Экономическое, ул. Железнодорожная, д. 92
23:15:0403003:613	Краснодарский край, р-н. Крымский, с. Экономическое, ул. Железнодорожная, д. 90
23:15:0403003:463	Краснодарский край, р-н. Крымский, с. Экономическое, ул. Железнодорожная, д. 88
23:15:0000000:1322	Краснодарский край, р-н. Крымский
23:15:0606003:125	Краснодарский край, р-н. Крымский
23:15:0000000:202	Краснодарский край, р-н Крымский
23:15:0606006:358	край Краснодарский, р-н Крымский, с/пос. Южное, в границах бывшего СПК колхоза им. Ленина
23:15:0606003:35	Краснодарский край, Крымский район в границах колхоза имени Ленина (секция 35 контур 8, часть контура 10)
23:15:0606003:18	Краснодарский край, р-н Крымский, в границах колхоза им. Ленина
23:15:0606003:458	Краснодарский край, Крымский район, в границах колхоза им. Ленина
23:15:0606003:129	Краснодарский край, р-н Крымский, электросетевой комплекс 10 кВ НТ-2 от ПС-110/35/10 кВ "Новотроицкая" с прилегающими ВЛ и ТП
23:15:0606006:1047	Краснодарский край, р-н. Крымский, с/п. Южное
23:15:0606006:1033	Краснодарский край, р-н. Крымский
23:15:0606006:228	край Краснодарский, р-н Крымский, с/пос. Южное, в границах колхоза им. Ленина (секция 42 контур 20)
23:15:0000000:1223	Краснодарский край, р-н. Крымский

23:15:0606006:125 (ЕЗ: 23:15:0606006:124)	Краснодарский край, р-н Крымский, в границах к-за им.Ленина(с.42 к.6,7,8,9,10,11,12,13, 14,15,33,34,35,36,37,38,39,40; с.43 к. 9,10,11,12,13,14,15,16,17,18, 19,20,21,22,23,29, 30,31,32,33,34, 42,4...
23:15:0606006:343	край Краснодарский, р-н Крымский, с/пос. Южное, в границах бывшего СПК колхоза им. Ленина
23:15:0606006:340	край Краснодарский, р-н Крымский, с/пос. Южное, в границах бывшего СПК колхоза им. Ленина
23:15:0606006:346	край Краснодарский, р-н Крымский, с/пос. Южное, в границах бывшего СПК колхоза им. Ленина
23:15:0606006:368	край Краснодарский, р-н Крымский, с/пос. Южное, в границах бывшего СПК колхоза им. Ленина
23:15:0606006:341	край Краснодарский, р-н Крымский, с/пос. Южное, в границах бывшего СПК колхоза им. Ленина
23:15:0606006:345	край Краснодарский, р-н Крымский, с/пос. Южное, в границах бывшего СПК колхоза им. Ленина
23:15:0606006:355	Краснодарский край, р-н Крымский, с/п Южное, в границах СПК колхоза им. Ленина
23:15:0606006:354	Краснодарский край, р-н Крымский, с/п Южное, в границах СПК колхоза им. Ленина
23:15:0606006:364	Краснодарский край, р-н Крымский, с/пос. Южное, в границах бывшего СПК колхоза им. Ленина
23:15:0606006:362	Краснодарский край, р-н Крымский, с/п Южное, в границах бывшего СПК колхоза им. Ленина
23:15:0606006:344	Краснодарский край, р-н Крымский, с/п Южное, в границах бывшего СПК колхоза им. Ленина
23:15:0606005:14 (ЕЗ: 23:15:0000000:6)	Краснодарский край, р-н Крымский
23:15:0606006:359	Краснодарский край, р-н Крымский, с/п Южное, в границах СПК колхоза им. Ленина
23:15:0606006:1887	Краснодарский край, Крымский р-н, с/п Южное, в границах СПК колхоза им. Ленина
23:15:0606006:1895	Краснодарский край, Крымский р-н, с/пос. Южное, в границах бывшего СПК колхоза им. Ленина
23:15:0000000:46	Краснодарский край, р-н Крымский, в границах плана земель Крымского района
23:15:0606005:21	Краснодарский край, р-н Крымский, в границах бывшего колхоза имени Ленина секция 29 часть контура 8, 37, 35, 33, 31
23:15:0000000:1184	Краснодарский край, р-н. Крымский
23:15:0606005:42 (ЕЗ: 23:15:0000000:66)	Краснодарский край, Крымский район, в границах колхоза им. Ленина (секции 16,17,23,27,29, часть секций 24,79, 81)

23:15:0606005:41 (ЕЗ: 23:15:0000000:66)	Краснодарский край, Крымский район, в границах колхоза им. Ленина (секции 16,17,23,27,29, часть секций 24,79, 81)
23:15:0606005:308	Краснодарский край, р-н. Крымский
23:15:0000000:1038	Краснодарский край, р-н Крымский, электросетевой комплекс 6 кВ ТЭ-45 от ПС-110/6 кВ "А-4" с прилегающими ВЛ и ТП
23:15:0606005:317	Краснодарский край, р-н. Крымский
23:15:0606005:294 (ЕЗ: 23:15:0000000:66)	Краснодарский край, Крымский район, в границах колхоза им. Ленина (секции 16,17,23,27,29, часть секций 24,79, 81)
23:15:0606005:313	Краснодарский край, р-н. Крымский
23:15:0606005:31 (ЕЗ: 23:15:0000000:66)	Краснодарский край, Крымский район, в границах колхоза им. Ленина (секции 16,17,23,27,29, часть секций 24,79, 81)
23:15:0606005:22 (ЕЗ: 23:15:0000000:54)	Краснодарский край, Крымский р-н, полоса отвода железной дороги, направления "Крымск - Порт-Кавказ" и "Крымск-Тимашевская"
23:15:0602000:269	Краснодарский край, Крымский район, в границах ТОО "Ромашка", ТОО "Нива-КФ", ТОО "Бетта", секция 3, часть контура 1
23:15:0602000:287	край Краснодарский, р-н Крымский, в границах ТОО "Ромашка" ТОО"Нива-КФ", ТОО"Бетта", секция 1, часть контура 6,секция 3, часть контура 1, секция 16, контура 7,9,11,13.15,16, секция 14 контур 26
23:15:0602000:286	край Краснодарский, р-н Крымский, в границах ТОО "Ромашка" ТОО"Нива-КФ", ТОО"Бетта", секция 1, часть контура 6,секция 3, часть контура 1, секция 16, контура 7,9,11,13.15,16, секция 14 контур 26
23:15:0602000:248	Краснодарский край, Крымский район, в границах ТОО "Горизонт" (бывш.плодосовх. "Троицкий"), секция 2, контур 1а
23:15:0602000:57	Краснодарский край, Крымский район, в границах бывшего ТОО "Горизонт", (секция 2, контура 3,8,16,22,301, секция 4, контура 6,9,17,24)
23:15:0602000:250	Краснодарский край, Крымский район, в границах ТОО "Горизонт" (бывш.плодосовх. "Троицкий"), секция 2, контур 19, 26
23:15:0602000:346	Краснодарский край, р-н. Крымский
23:15:0602000:58	Краснодарский край, р-н Крымский, в границах бывшего ТОО "Горизонт"(секция 2, контура 18,25,2501,1303, секция 4, контура 28,33,52)
23:15:0602000:146 (ЕЗ: 23:15:0602000:145)	край Краснодарский, р-н Крымский, с/пос. Южное, в границах ТОО "Луч-В" (секция 5 контуры с 1 по 87, секция 6 контуры с 1 по 54, секция 7 контуры 1,7,37-75)

23:15:0602000:204 (ЕЗ: 23:15:0602000:145)	край Краснодарский, р-н Крымский, с/пос. Южное, в границах ТОО "Луч-В" (секция 5 контуры с 1 по 87, секция 6 контуры с 1 по 54, секция 7 контуры 1,7,37-75)
23:15:0602000:288	Краснодарский край, р-н Крымский, в границах бывшей ассоциации "Горизонт", сек. 5 конт. 10,12,15,18,21,43,44,46,48,50,52,55,58,61
23:15:0602000:208 (ЕЗ: 23:15:0602000:205)	край Краснодарский, р-н Крымский, с/пос. Южное, в границах бывшей ассоциации ТОО "Горизонт"
23:15:0602000:147 (ЕЗ: 23:15:0602000:145)	край Краснодарский, р-н Крымский, с/пос. Южное, в границах ТОО "Луч-В" (секция 5 контуры с 1 по 87, секция 6 контуры с 1 по 54, секция 7 контуры 1,7,37-75)
23:15:0602000:148 (ЕЗ: 23:15:0602000:145)	край Краснодарский, р-н Крымский, с/пос. Южное, в границах ТОО "Луч-В" (секция 5 контуры с 1 по 87, секция 6 контуры с 1 по 54, секция 7 контуры 1,7,37-75)
23:15:0602000:149 (ЕЗ: 23:15:0602000:145)	край Краснодарский, р-н Крымский, с/пос. Южное, в границах ТОО "Луч-В" (секция 5 контуры с 1 по 87, секция 6 контуры с 1 по 54, секция 7 контуры 1,7,37-75)
23:15:0602000:154 (ЕЗ: 23:15:0602000:145)	край Краснодарский, р-н Крымский, с/пос. Южное, в границах ТОО "Луч-В" (секция 5 контуры с 1 по 87, секция 6 контуры с 1 по 54, секция 7 контуры 1,7,37-75)
23:15:0602000:155 (ЕЗ: 23:15:0602000:145)	край Краснодарский, р-н Крымский, с/пос. Южное, в границах ТОО "Луч-В" (секция 5 контуры с 1 по 87, секция 6 контуры с 1 по 54, секция 7 контуры 1,7,37-75)
23:15:0602000:281	Краснодарский край, р-н Крымский, в границах ТОО "Луч" секц. 6, конт. 8,10,13,17.19,22,25,27,30,33,36,43,45,48,52,54,72,74,77,80, секц. 7, конт. 1,3,6,9,12,15,17,19,20,22,24,27,29,31,33,35,37,39...
23:15:0000000:1220	Краснодарский край, р-н. Крымский
23:15:0504000:1814	Краснодарский край, р-н. Крымский
23:15:0504000:1109	Краснодарский край, р-н Крымский, в границах колхоза "Память Ильича", секция 49, контуры 3, 14, 15, 16 часть контура 2
23:15:0504000:1111	Краснодарский край, р-н Крымский, в границах колхоза "Память Ильича", секция 49, контуры 22, 23, 24, 30
23:15:0504000:1112	Краснодарский край, р-н Крымский, в границах колхоза "Память Ильича", секция 49, контуры 4, 5, 24
23:15:0504000:1113	Краснодарский край, р-н Крымский, в границах колхоза "Память Ильича", секция 49, контуры 5, 6, 7, 8

23:15:0504000:1114	Краснодарский край, р-н Крымский, в границах колхоза "Память Ильича", секция 45, контура 48, 49, часть контура 47
23:15:0504000:1269	Краснодарский край, р-н Крымский, в границах бывшего колхоза "Память Ильича" (секция 45, контура 13,14,29,30,31,32,33,34,35,36,37,38,39,45,46, ч. контура 47)
23:15:0504000:1047	край Краснодарский, р-н Крымский, с/пос. Троицкое, в границах СП "Память Ильича" ООО АПК "Крымская" (сек.45, конт.27)
23:15:0504000:1048	край Краснодарский, р-н Крымский, с/пос. Троицкое, в границах СП "Память Ильича" ООО АПК "Крымская" (сек.45, конт.28)
23:15:0504000:1039	край Краснодарский, р-н Крымский, с/пос. Троицкое, в границах СП "Память Ильича" ООО АПК "Крымская" (сек.45, конт.19)
23:15:0504000:1040	край Краснодарский, р-н Крымский, с/пос. Троицкое, в границах СП "Память Ильича" ООО АПК "Крымская" (сек.45, конт.20)
23:15:0504000:1028	Краснодарский край, р-н Крымский, с/п Троицкое, в границах СП "Память Ильича" ООО АПК "Крымская" (сек.42, конт.27)
23:15:0503001:89 (ЕЗ: 23:15:0000000:49)	Краснодарский край, Крымский район, в границах колхоза "Память Ильича" и х. Кувичинский.
23:15:0504000:1029	край Краснодарский, р-н Крымский, с/пос. Троицкое, в границах СП "Память Ильича" ООО АПК "Крымская" (сек.42, конт.28)
23:15:0504000:1030	край Краснодарский, р-н Крымский, с/пос. Троицкое, в границах СП "Память Ильича" ООО АПК "Крымская" (сек.42, конт.29)
23:15:0504000:1031	край Краснодарский, р-н Крымский, с/пос. Троицкое, в границах СП "Память Ильича" ООО АПК "Крымская" (сек.42, конт.30)
23:15:0504000:78 (ЕЗ: 23:15:0000000:49)	Краснодарский край, Крымский район, в границах колхоза "Память Ильича" и х. Кувичинский.
23:15:0504000:77 (ЕЗ: 23:15:0000000:49)	Краснодарский край, Крымский район, в границах колхоза "Память Ильича" и х. Кувичинский.
23:15:0504000:924	Краснодарский край, Крымский район, в границах СП "Память Ильича" ООО АПК "Крымская" (секция 47 контур 41)
23:15:0000000:1007	Краснодарский край, р-н Крымский, электросетевой комплекс 6 кВ НА-4 от ПС-35/10 кВ "Насосная 10" с прилегающими ВЛ и ТП
23:15:0504000:1355	Краснодарский край, р-н Крымский
23:15:0504000:1882	Краснодарский край, р-н. Крымский, с/п. Троицкое

23:15:0504000:1881	Краснодарский край, р-н. Крымский, с/пос.Троицкое, в границах колхоза "Память Ильича"
23:15:0504000:2245	Краснодарский край, Крымский район, в границах колхоза "Память Ильича" с. 43 ч.к 10
23:15:0504000:1877	Краснодарский край, р-н. Крымский
23:15:0504000:1249	Краснодарский край, Крымский район, с/п Троицкое, в границах колхоза "Память Ильича" , секция 47 контур 5,6,7,8,9,10,11,16, часть контура 17, секция 48 контур 1,2,3
23:15:0504000:2246	край Краснодарский, р-н Крымский, в границах колхоза "Память Ильича"
23:15:0504000:1921	Краснодарский край, р-н. Крымский, с/п. Троицкое
23:15:0504000:1846	Краснодарский край, р-н. Крымский, с/п. Троицкое
23:15:0504000:1357	Краснодарский край, Крымский район, Троицкое сельское поселение, в границах бывшего колхоза "Память Ильича" секция 51, контур 29, часть контура 30
23:15:0504000:1916	Краснодарский край, р-н. Крымский, с/п. Троицкое
23:15:0504000:1874	Краснодарский край, р-н. Крымский, с/п. Троицкое
23:15:0504000:1363	Краснодарский край, Крымский район, в границах колхоза "Память Ильича" секция 51 часть контура 33, часть контура 60 секция 51, контура 52 53,55,56
23:15:0504000:1049	край Краснодарский, р-н Крымский, с/пос. Троицкое, в границах колхоза "Память Ильича" (сек.51, конт.33)
23:01:0301000:312	край Краснодарский, р-н Абинский, в границах земель СПК (колхоза) "Победитель", участок №6
23:01:0301000:1271	Краснодарский край, р-н. Абинский
23:01:0000000:244	Краснодарский край, Абинский р-н
23:01:0301000:1275	Краснодарский край, р-н. Абинский
23:01:0301000:1276	Краснодарский край, р-н. Абинский
23:01:0301000:311	край Краснодарский, р-н Абинский, в границах земель СПК (колхоза) "Победитель", участок №7
23:01:0301000:314	край Краснодарский, р-н Абинский, в границах земель СПК (колхоза) "Победитель", участок №8
23:01:0301000:26 (ЕЗ: 23:01:0301000:390)	Краснодарский край, р-н Абинский, с. Варнавинское, в плане границ СПК "Победитель", секция 5, контуры 150-158, секция 23, секция 22, секция 20, секция 13, контур 2-4, секция 24
23:01:0301000:328 (ЕЗ: 23:01:0301000:329)	край Краснодарский, р-н Абинский, в плане границ колхоза "Победитель"

23:01:0301000:1263	Краснодарский край, р-н Абинский, северо-восточнее села Варнавинского
23:01:0301000:1148	Краснодарский край, Абинский район, в 2000 м от северной границы с. Варнавинское
23:01:0301000:1256	Краснодарский край, р-н. Абинский
23:01:0301000:1051 (ЕЗ:23:00:0000000:254)	Краснодарский край, р-н Абинский
23:01:0301000:1226	Краснодарский край, р-н. Абинский
23:01:0000000:1283	Краснодарский край, р-н. Абинский
23:01:0301000:1277	Краснодарский край, р-н. Абинский
23:01:0301000:1234	Краснодарский край, р-н. Абинский
23:01:0000000:836	Краснодарский край, р-н Абинский, 600 метров севернее села Варнавинского
23:01:0000000:213	Краснодарский край, р-н Абинский
23:01:0000000:1113	Краснодарский край, р-н. Абинский
23:01:0301000:427	край Краснодарский, р-н Абинский, фонд перераспределения колхоза "Победитель"
23:01:0301000:1238	Краснодарский край, р-н. Абинский
23:01:0301000:1149	Краснодарский край, Абинский район, Варнавинское с/п, в 700 м от западной границы с. Варнавинское
23:01:0301000:1224	Краснодарский край, р-н. Абинский
23:01:0301000:313	край Краснодарский, р-н Абинский, в границах земель СПК (колхоза) "Победитель", участок №9
23:01:0301000:1599	Краснодарский край, р-н Абинский, колхоз "Победитель"
23:01:0301000:1278	Краснодарский край, р-н. Абинский
23:01:0301000:1223	Краснодарский край, р-н. Абинский
23:01:0301006:4	край Краснодарский, р-н Абинский, в плане границ клх. "Победитель"
23:15:0709000:443	Краснодарский край, участок расположен относительно ориентира Краснодарский край, р-н Крымский, с/п Мерчанское, в границах ТОО "Дружба" (секция 8 контура 20, 42, 60, 79, 98, 117, 135, секция 9 ко...
23:15:0709000:442	Краснодарский край, участок расположен относительно ориентира Краснодарский край, р-н Крымский, с/п Мерчанское, в границах ТОО "Дружба" (секция 8 контура 20, 42, 60, 79, 98, 117, 135, секция 9 ко...

23:15:0709000:504	Краснодарский край, р-н. Крымский
23:15:0709000:281 (ЕЗ: 23:15:0709000:277)	край Краснодарский, р-н Крымский, с/пос. Мерчанское, в границах бывшего колхоза "Дружба" (с.1 к.3, 16, 20,23,27, с.2 к.1,19,27, с.11 к.1, с.12 к.7,9,11,13, с.22 ч.к.11, с.15 к.42, с.25 ч.к.22, с.2...
23:15:0709000:427	Краснодарский край, р-н Крымский
23:15:0709000:404 (ЕЗ: 23:00:0000000:252)	Краснодарский край, Абинский, Крымский районы
23:15:0709000:283 (ЕЗ: 23:15:0709000:277)	край Краснодарский, р-н Крымский, с/пос. Мерчанское, в границах бывшего колхоза "Дружба" (с.1 к.3, 16, 20,23,27, с.2 к.1,19,27, с.11 к.1, с.12 к.7,9,11,13, с.22 ч.к.11, с.15 к.42, с.25 ч.к.22, с.2...
23:15:0709000:981	Краснодарский край, р-н Крымский
23:15:0709000:983	Краснодарский край, Крымский р-н, Мерчанское сельское поселение, 0,7 км на северо-восток от х.Ястребовский
23:15:0709000:570	Краснодарский край, р-н. Крымский, Мерчанское сельское поселение
23:15:0709000:530	Краснодарский край, р-н. Крымский, Мерчанское сельское поселение
23:15:0709000:523	Краснодарский край, р-н. Крымский, Мерчанское сельское поселение
23:15:0709000:528	Краснодарский край, р-н. Крымский, Мерчанское сельское поселение
23:15:0709000:305	Краснодарский край, р-н Крымский, в границах ТОО "Дружба", секция 25, часть контура 1б
23:15:0709000:298	Краснодарский край, р-н Крымский, в границах колхоза "Дружба" , секция 25 ч.контура 1
23:15:0709000:286 (ЕЗ: 23:15:0709000:277)	край Краснодарский, р-н Крымский, с/пос. Мерчанское, в границах бывшего колхоза "Дружба" (с.1 к.3, 16, 20,23,27, с.2 к.1,19,27, с.11 к.1, с.12 к.7,9,11,13, с.22 ч.к.11, с.15 к.42, с.25 ч.к.22, с.2...
23:15:0709000:285 (ЕЗ: 23:15:0709000:277)	край Краснодарский, р-н Крымский, с/пос. Мерчанское, в границах бывшего колхоза "Дружба" (с.1 к.3, 16, 20,23,27, с.2 к.1,19,27, с.11 к.1, с.12 к.7,9,11,13, с.22 ч.к.11, с.15 к.42, с.25 ч.к.22, с.2...
23:15:0709000:484	Краснодарский край, р-н. Крымский
23:01:0601000:1283 (ЕЗ: 23:01:0000000:64)	Краснодарский край, р-н Абинский
23:01:0601000:2056	Краснодарский край, Абинский район, в плане границ СПК (колхоза) "Нива"
23:01:0601000:1449	Краснодарский край, Абинский район

23:01:0601000:1626	Краснодарский край, Абинский район, восточная часть х. Бережного
23:01:0601000:1633	Краснодарский край, р-н. Абинский, х. Бережной
23:01:0601000:2112	Российская Федерация, Абинского района, в границах Абинского городского поселения
23:01:0601000:2107	Краснодарский край, р-н Абинский
23:01:0601000:1704	Краснодарский край, р-н. Абинский, г. Абинск
23:01:0601000:263	край Краснодарский, р-н Абинский, в границах земель колхоза "Нива", расположенный северо-восточнее г. Абинска
23:01:0601000:2115	Российская Федерация, Краснодарский край, р-н Абинский, г. Абинск
23:01:0601000:2114	Российская Федерация, Краснодарский край, р-н Абинский
23:01:0601000:2116	-
23:01:0601000:2118	-
23:01:0601000:2129	-
23:01:0601000:2130	-
23:01:0601000:2131	-
23:01:0601000:2132	-
23:01:0601000:2133	-
23:01:0601000:2119	-
23:01:0601000:2120	-
23:01:0601000:2121	-
23:01:0601000:2122	-
23:01:0601000:2126	
23:30:0000000:4545	Краснодарский край, Темрюкский район, в границах ОАО АФ "Восход"
23:30:0902000:10678	Краснодарский край, р-н. Темрюкский
23:30:0902000:10681	Краснодарский край, р-н. Темрюкский
23:30:0902000:10713	Краснодарский край, р-н. Темрюкский
23:01:0601000:36 (ЕЗ: 23:01:0000000:20)	край Краснодарский, р-н Абинский, автодорога Абинск-Варнавинское водохранилище
23:15:0000000:1078	Краснодарский край, р-н Крымский, электросетевой комплекс 10 кВ НК-8 от ПС-110/35/10 кВ

	"Никитинская" с прилегающими ВЛ и ТП
23:15:0000000:14	Краснодарский край, р-н Крымский, автомобильная дорога "х. Новотроицкий - х. Евсеевский - ст-ца Троицкая"
23:15:0000000:1479	Краснодарский край, р-н. Крымский, Киевское сельское поселение, х. Садовый
23:15:0000000:187 (ЕЗ: 23:15:0000000:8)	Краснодарский край, р-н Крымский, автодорога "с. Киевское-х. Даманка".
23:15:0000000:194 (ЕЗ: 23:15:0000000:11)	Краснодарский край, р-н Крымский, Автодорога «Андреева Гора - ст-ца Варенковская - г. Анапа»
23:15:0000000:2317	Российская Федерация, Краснодарский край, Крымский район, Киевское сельское поселение
23:15:0000000:23	край Краснодарский, р-н Крымский, автодорога "подъезд к х. Непиль"
23:15:0102084:26 (ЕЗ: 23:15:0000000:5)	Краснодарский край, Крымский район, автодорога Крымск - Джигинка.
23:15:0104000:205	Краснодарский край, р-н Крымский, в границах СПК колхоз "Кубань"
23:15:0104000:1087 (ЕЗ: 23:15:0000000:10)	Краснодарский край, Крымский район, расположен в западной части кадастрового квартала 23:15:0000000, автодорога «ст. Варениковская-х. Школьный
23:15:0303000:1542	Краснодарский край, Крымский р-н, в границах ТОО "Красное Знамя", (секция 54 контур 10)
23:15:0303000:1547	Краснодарский край, Крымский р-н, с/п Кеслеровское, 500 м к юго - востоку от окраины хутора Анапский
23:15:0403004:611	Краснодарский край, Крымский район, в границах СХПК "Сопка Героев"
23:15:0403004:269	Краснодарский край, Крымский р-н, р-н Киевское сельское поселение
23:15:0403004:33	Краснодарский край, р-н Крымский, автодорога подъезд к мемориалу "Сопка Героев"
23:15:0403004:605	Краснодарский край, Крымский р-н, с/пос. Киевское, в границах бывшего СПК "Сопка Героев"
23:15:0415000:554	Краснодарский край, Крымский р-н, с/п Киевское, Российская Федерация
23:15:0602000:684	Краснодарский край, р-н Крымский, Российская Федерация, с/п Южное
23:15:0606005:222	Краснодарский край, Крымский район, автодорога "х. Новотроицкий-х. Евсеевский-ст-ца Троицкая"
23:15:0606005:637	Краснодарский край, Крымский район, Южное сельское поселение




23:15:0606006:1896	Краснодарский край, Крымский район, с/пос. Южное, в границах СПК колхоза им. Ленина
23:15:0612002:8 (ЕЗ: 23:15:0000000:27)	Краснодарский край, Крымский район, автодорога "г. Славянск-на-Кубани - г. Крымск"
23:30:0000000:2809	Краснодарский край, р-н. Темрюкский
23:30:0000000:2869	Краснодарский край, р-н. Темрюкский
23:30:0000000:3067	Краснодарский край, р-н. Темрюкский, с/п. Вышестеблиевское
23:30:0000000:4688	Краснодарский край, р-н Темрюкский, в границах с/х "Радуга", участок №1
23:30:0000000:4689	Краснодарский край, р-н Темрюкский, в границах с/х "Радуга", участок №1
23:30:0000000:4793	Российская Федерация, Краснодарский край, Темрюкский р-н, в границах ОАО АФ "Восход", участок № 3
23:30:0901000:10349	Краснодарский край, р-н Темрюкский
23:30:0901000:10356	Краснодарский край, р-н Темрюкский
23:30:0901000:10357	Краснодарский край, р-н Темрюкский
23:30:0901000:10358	Краснодарский край, р-н Темрюкский
23:30:0901000:10805	Краснодарский край, Темрюкский район, в границах ОАО АФ "Восход"
23:30:0902000:10447	Краснодарский край, Темрюкский р-н, в 700 м юго-западнее станицы Старотитаровская
23:30:0902000:11091	Краснодарский край, Темрюкский р-н, в 25 м западнее ст. Старотитаровская
23:30:0902000:11183	Краснодарский край, Темрюкский р-н, в границах АФ "Старотитаровская" ТОО
23:30:0902000:11200	Краснодарский край, Темрюкский район
23:30:0902000:11201	Краснодарский край, р-н Темрюкский, в границах АФ "Старотитаровская" ТОО
23:30:0902000:11214	Краснодарский край, р-н Темрюкский, в границах АФ "Старотитаровская" ТОО
23:30:1001000:1012	Краснодарский край, р-н Темрюкский, в 1130 метрах на северо-запад от х. Белый Площадь, м2:
23:30:1001000:1044	Краснодарский край, Темрюкский р-н
23:37:0000000:120	Краснодарский край, р-н Анапский.
23:37:0000000:1635	Краснодарский край, р-н. Анапский
23:37:0000000:2488	Краснодарский край, р-н. Анапский, г. Анапа.

23:37:0000000:2512	Краснодарский край, р-н. Анапский, г. Анапа
23:37:0000000:2547	Краснодарский край, р-н. Анапский, с. Юровка
23:00:0000000:1257	Краснодарский край, г. Анапа
23:37:0000000:2577	Краснодарский край, р-н. Анапский, с. Юровка
23:37:0000000:6	край Краснодарский, г. Анапа, подъезд к х. Уташ
23:37:0401000:13 (ЕЗ: 23:37:0000000:6)	край Краснодарский, г. Анапа, подъезд к х. Уташ
23:37:0401000:1513	Краснодарский край, р-н. Анапский
23:37:0401000:2699	Краснодарский край, Анапский р-н, г Анапа, земли ТОО "Россия"
23:37:0402001:4594	Краснодарский край, р-н Анапский
23:37:0502000:1243	Краснодарский край, р-н. Анапский, г. Анапа.
23:01:0601000:2432	Российская Федерация, Краснодарский край, Абинский муниципальный район, Абинское городское поселение, хутор Бережной
23:15:0000000:2688	Краснодарский край, Крымский муниципальный район, Киевское сельское поселение
23:15:0104000:36	-
23:15:0504000:2277	край Краснодарский, р-н Крымский, Троицкое сельское поселение, в границах колхоза "Память Ильича"
23:15:0504000:2278	край Краснодарский, р-н Крымский, Троицкое сельское поселение, в границах колхоза "Память Ильича"
23:30:0901001:57	Краснодарский край, р-н. Темрюкский
23:37:0401000:1538	Краснодарский край, Анапский район, г. Анапа
23:37:0401000:2729	-

23:01:0301000	Варнавинское сельское поселение Абинского района Краснодарского края
23:01:0301002	село Варнавинское Варнавинского сельского поселения Абинского района Краснодарского края
23:01:0601000	Абинский район Краснодарского края, Абинское городское поселение, х.Бережной
23:15:0104000	муниципальное образование Варениковское сельское поселение Крымского района Краснодарского края
23:15:0109000	муниципальное образование Варениковское сельское поселение Крымского района Краснодарского края
23:15:0202001	Крымский район, Адагумское сельское поселение, х. Кубанская Колонка
23:15:0203000	муниципальное образование Адагумское сельское поселение Крымского района Краснодарского края
23:15:0207001	Крымский район, Адагумское сельское поселение, х.Непиль
23:15:0212000	муниципальное образование Адагумское сельское поселение Крымского района Краснодарского края
23:15:0303000	муниципальное образование Кеслеровское сельское поселение Крымского района Краснодарского края
23:15:0311001	хутор Красный Октябрь Кеслеровского сельского поселения Крымского района Краснодарского края
23:15:0403003	Киевское сельское поселение Крымского района Краснодарского края
23:15:0403004	Крымский район, Киевское сельское поселение, с.Экономическое
23:15:0409003	Крымский район, Киевское сельское поселение, с.Экономическое
23:15:0415000	Киевское сельское поселение Крымского района Краснодарского края
23:15:0503001	Троицкое сельское поселение Крымского района Краснодарского края
23:15:0504000	Троицкое сельское поселение Крымского района Краснодарского края
23:15:0602000	Южное сельское поселение Крымского района Краснодарского края
23:15:0606003	Южное сельское поселение Крымского района Краснодарского края
23:15:0606005	Южное сельское поселение Крымского района Краснодарского края

23:15:0606006	Южное сельское поселение Крымского района Краснодарского края
23:15:0709000	Мерчанское сельское поселение Крымского района Краснодарского края
23:15:0804000	Молдаванское сельское поселение Крымского района Краснодарского края
23:30:0802000	Вышестеблиевское сельское поселение Темрюкского района Краснодарского края
23:30:0802004	Вышестеблиевское сельское поселение Темрюкского района Краснодарского края
23:30:0901000	Старотитаровское сельское поселение Темрюкского района Краснодарского края
23:30:0901001	Старотитаровское сельское поселение Темрюкского района Краснодарского края
23:30:0902000	Старотитаровское сельское поселение Темрюкского района Краснодарского края
23:30:0902005	Старотитаровское сельское поселение Темрюкского района Краснодарского края
23:30:1001000	Краснострельское сельское поселение Темрюкского района Краснодарского края
23:30:1001001	Краснострельское сельское поселение Темрюкского района Краснодарского края
23:30:1001003	Краснострельское сельское поселение Темрюкского района Краснодарского края
23:30:1001004	Краснострельское сельское поселение Темрюкского района Краснодарского края
23:30:1001006	Краснострельское сельское поселение Темрюкского района Краснодарского края
23:37:0401000	муниципальное образование город-курорт Анапа Краснодарского края
23:37:0401005	муниципальное образование город-курорт Анапа Краснодарского края

		23:37:0501001	село Юровка Первомайского сельского округа муниципального образования город-курорт Анапа Краснодарского края
		23:37:0502000	село Юровка Первомайского сельского округа муниципального образования город-курорт Анапа Краснодарского края
		23:37:0502002	хутор Вестник Первомайского сельского округа муниципального образования город-курорт Анапа Краснодарского края
		23:37:0502014	муниципальное образование город-курорт Анапа Краснодарского края
		23:37:0505000	муниципальное образование город-курорт Анапа Краснодарского края
		23:37:0505004	хутор Верхний Чекон Первомайского сельского округа муниципального образования город-курорт Анапа Краснодарского края
		23:37:0507001	муниципальное образование город-курорт Анапа Краснодарского края
10	Вид права, на котором инженерное сооружение принадлежит заявителю (если подано ходатайство об установлении публичного сервитута в целях реконструкции или эксплуатации инженерного сооружения) – собственность		
11	Сведения о способах представления результатов рассмотрения ходатайства:		
	в виде электронного документа, который направляется уполномоченным органом заявителю посредством электронной почты	<u>Да</u> (да/нет)	
	в виде бумажного документа, который заявитель получает непосредственно при личном обращении или посредством почтового отправления	<u>Да</u> (да/нет)	
12	<p>Документы, прилагаемые к ходатайству:</p> <p>1. Графическое описание местоположения границ публичного сервитута и перечень координат характерных точек этих границ в системе координат, установленной для ведения Единого государственного реестра недвижимости:</p> <p>1.1.Схема расположения границ публичного сервитута в виде файла в формате PDF в полноцветном режиме с разрешением не менее 300 dpi в масштабе, обеспечивающем читаемость местоположения характерных точек.</p> <p>1.2.Описание местоположения границ публичного сервитута, содержащего координаты характерных точек границ публичного сервитута, в виде файла в формате XML, созданного с использованием XML-схем, обеспечивающих считывание и контроль представленных данных.</p>		

	<p>2. Выписка из Единого государственного реестра недвижимости об объекте недвижимости № 99/2022/446795806 от 01.02.2022г.</p> <p>3. Выписки из ЕГРН на земельные участки в количестве 670 шт.</p> <p>4. Копия доверенности от 21.03.2023 № 101-23, зарегистрированная в реестре за № 77/822-н/77-2023-7-99 на 8 л. в 1 экз.</p> <p>5. Перечень земельных участков, в отношении которых необходимо прекращение права аренды, в связи с установлением публичного сервитута на 3 л. в 1 экз.</p> <p>6. Копия договора на эксплуатацию, перенос, переустройство инженерных коммуникаций в границах полосы отвода автомобильной дороги общего пользования федерального значения №47.05.07-ЭИК от 05.07.2023 г.;</p> <p>7. Копия договора на эксплуатацию, перенос, переустройство инженерных коммуникаций в границах полосы отвода автомобильной дороги общего пользования федерального значения №48.05.07-ЭИК от 05.07.2023 г.;</p> <p>8. Копия договора о согласовании размещения Инженерного сооружения в границах полос отвода автомобильной дороги местного значения, находящейся в собственности Старотитаровского сельского поселения Темрюкского района от 29.03.2023 г.</p> <p>9. Копия договора № 60.09.01-128/23-17 от 21.11.2023 г. о согласовании размещения Инженерного сооружения в границах полос отвода автомобильных дорог регионального и межмуниципального значения, находящихся в собственности Краснодарского края.</p> <p>10. Копия договора № 60.09.01-125/23-17 от 21.11.2023 г. о согласовании размещения Инженерного сооружения в границах полос отвода автомобильных дорог регионального и межмуниципального значения, находящихся в собственности Краснодарского края.</p>				
13	<p>Подтверждаю согласие на обработку персональных данных (сбор, систематизацию, накопление, хранение, уточнение (обновление, изменение), использование, распространение (в том числе передачу), обезличивание, блокирование, уничтожение персональных данных, а также иных действий, необходимых для обработки персональных данных в соответствии с законодательством Российской Федерации), в том числе в автоматизированном режиме</p>				
14	<p>Подтверждаю, что сведения, указанные в настоящем ходатайстве, на дату представления ходатайства достоверны; документы (копии документов) и содержащиеся в них сведения соответствуют требованиям, установленным статьей 39.41 Земельного кодекса Российской Федерации</p>				
15	<table border="1" style="width: 100%; border-collapse: collapse;"> <tr> <td style="width: 60%; padding: 5px;"> <p>Подпись: </p> <p style="text-align: center;">(подпись)</p> </td> <td style="width: 40%; padding: 5px; vertical-align: top;"> <p>Дата:</p> <p style="text-align: center;">«__» _____ г.</p> </td> </tr> <tr> <td style="padding: 5px;"> <p style="text-align: center;">В.Н. Паков</p> <p style="text-align: center;">(инициалы, фамилия)</p> </td> <td></td> </tr> </table>	<p>Подпись: </p> <p style="text-align: center;">(подпись)</p>	<p>Дата:</p> <p style="text-align: center;">«__» _____ г.</p>	<p style="text-align: center;">В.Н. Паков</p> <p style="text-align: center;">(инициалы, фамилия)</p>	
<p>Подпись: </p> <p style="text-align: center;">(подпись)</p>	<p>Дата:</p> <p style="text-align: center;">«__» _____ г.</p>				
<p style="text-align: center;">В.Н. Паков</p> <p style="text-align: center;">(инициалы, фамилия)</p>					